

УТВЕРЖДАЮ:
Заместитель министра
природных ресурсов и охраны
окружающей среды Удмуртской Республики

Ю.А. Долматов

« 11 » октября 2023 года

Акт
лесопатологического обследования № 2023-3-493
лесных насаждений Вавожского лесничества
Удмуртской Республики

Способ лесопатологического обследования: 1. Визуальный

2. Инструментальный

Участковое лесничество	Урочище (дача)	Квартал	Выдел	Площадь выдела, га	Лесопатологический выдел	Площадь лесопатологического выдела, га
Брызгаловское	-	82	24	8,5	1	8,5

Лесопатологическое обследование проведено на общей площади:

8,5

Кадастровый номер участка:

-
(для участков, предоставленных в постоянное(бессрочное) пользование, аренду)

Документ о праве пользования:

-
(тип документа о праве пользования, дата, номер, вид разрешенного использования лесов)

1. Визуальное (рекогносцировочное) лесопатологическое обследование

(раздел включается в акт, в случае проведения лесопатологического обследования визуальным способом)

Наземное

Дистанционное

1.1. На площади 8,5 га фактическая таксационная характеристика лесного насаждения соответствует (не соответствует) таксационному описанию (нужное подчеркнуть)

Причины несоответствия В связи с давностью проведения лесоустройства, неравномерной полнотой и неоднородным составом лесного насаждения.

Ведомость участков с выявленными несоответствиями приведена в приложении 1 к Акту

1.2. Лесные насаждения с нарушенной и утраченной устойчивостью выявлены на площади - га:

Участковое лесничество	Урочище (дача)	Квартал	Выдел	Площадь (га) насаждений		Причины повреждения, ослабления
				с нарушенной устойчивостью	с утраченной устойчивостью	
1	2	3	4	5	6	7
Брызгаловское	-	82	24	-	-	300,820,821
Итого						

Состояние обследованных лесных насаждений приведено в приложениях 1.1-1.4 к Акту в зависимости от метода проведения ЛПО

1.3 В обследованных лесных насаждениях прогнозируется:

Прогноз	Площадь, га
1	2
Ослабление лесных насаждений	
Усыхание лесных насаждений различной степени	
Развитие очагов вредных организмов	

1.4 Обнаружено загрязнение лесного участка отходами и выбросами:

промышленными

бытовыми

Вид загрязнения	Размеры загрязнения			Объем, куб.м	Площадь загрязнения,
	длина, м	ширина, м	высота, м		
1	2	3	4	5	6

ЗАКЛЮЧЕНИЕ

Оценка текущего санитарного и лесопатологического состояния лесных насаждений, назначенные профилактические мероприятия по защите лесов, заключение о необходимости проведения инструментального ЛПО.

Санитарно-оздоровительные мероприятия осуществляются в сильно ослабленных, усыхающих и погибших лесных насаждениях, когда средняя взвешенная категория санитарного состояния (СКС) равна или более 2,51. В ходе проведения лесопатологического обследования лесного насаждения СКС составила 1,23. Таким образом лесное насаждение без признаков ослабления, не требующего проведения санитарно-оздоровительных мероприятий. Заселения и повреждения лесного насаждения уссурийским полиграфом не выявлено.

Участковое лесничество	Урочище (дача)	Квартал	Выдел	Площадь выдела, га	Лесопатологический выдел	Площадь лесопатологического выдела, га	Вид мероприятия	Рекомендуемый срок проведения мероприятия
1	2	3	4	5	6	7	8	9
Брызгаловское	-	82	24	8,5	1	8,5	-	-

Дата проведения обследования 13.09.2013

Исполнитель работ по проведению лесопатологического обследования:

Руководитель ГКУ УР "Вавожское лесничество"



Зефиров Ф.В.

Заместитель руководителя ГКУ УР "Вавожское лесничество"



Старков Н.А.

Участковый лесничий Брызгаловского участкового лесничества
ГКУ УР "Вавожское лесничество"



Васильев А.Е.

Дата заполнения документа 06.10.2013

Ведомость участков леса с выявленными несоответствиями таксационным описаниям

Субъект Российской Федерации Удмуртская Республика Вавожское
Участковое лесничество Брыгаловское Лесничество Вавожское

1	2	3	4	5	6	7	8	9	10	Таксационная характеристика								20	21	
										11	12	13	14	15	16	17	18			19
Источник данных	Год проведения лесопроизводства	Номер квартала	Номер выдела	Площадь выдела, га	Целевое назначение лесов	Категория защитных лесов	ОЗУ	Номер лесопатологического выдела	Площадь лесопатологического выдела, га	состав	порода	возраст, лет	средняя высота, м	средний диаметр, см	тип леса	полнота	бонитет	запас, км. м/га	Заложено пробных площадей	Общая площадь, га
ТО	1999	82	24	8,5	Эксплуатационные	-	-	1	8,5	ЭЗП14Б	Б	65	19	22	КС	0,6	2	240	1	1
Ф	2023	82	24	8,5	Эксплуатационные	-	-	1	8,5	4Б20а3С1Е+П1	Б	85	26	28	КС	0,6	2	230	1	1

Условные обозначения:

ТО - таксационные описания

Ф - фактическая характеристика лесного насаждения




Исполнитель работ по проведению лесопатологического обследования:

Руководитель ГКУ УР "Вавожское лесничество"

Заместитель руководителя ГКУ УР "Вавожское лесничество"

Участковый лесничий Брыгаловского участкового лесничества ГКУ УР "Вавожское лесничество"

Дата составления документа 06.10.2023

 Зефилов Ф.В.
 Старков Н.А.
 Васильев А.Е.

