

УТВЕРЖДАЮ:  
Заместитель министра  
природных ресурсов и охраны  
окружающей среды Удмуртской Республики  
Ю.А. Долматов  
« 26 » сентября 2023 года

Акт  
лесопатологического обследования № 2023-16-410  
лесных насаждений Можгинского лесничества  
Удмуртской Республики

Способ лесопатологического обследования: 1. Визуальный

2. Инструментальный

Участковое лесничество	Урочище (дача)	Квартал	Выдел	Площадь выдела, га	Лесопатологический выдел	Площадь лесопатологического выдела, га
Пычасское		219	1	16		
					1	16

Лесопатологическое обследование проведено на общей площади:

16

Кадастровый номер участка: \_\_\_\_\_  
(для участков, предоставленных в постоянное(бессрочное) пользование, аренду)

Документ о праве пользования:

\_\_\_\_\_  
(тип документа о праве пользования, дата, номер, вид разрешенного использования лесов)

**1. Визуальное (рекогносцировочное) лесопатологическое обследование**  
(раздел включается в акт, в случае проведения лесопатологического обследования визуальным способом)

Наземное

Дистанционное

1.1. На площади 16 га фактическая таксационная характеристика лесного насаждения соответствует (не соответствует) таксационному описанию (нужное подчеркнуть)

Причины несоответствия:

Давность лесоустройства

Ведомость участков с выявленными несоответствиями приведена в приложении 1 к Акту

1.2. Лесные насаждения с нарушенной и утраченной устойчивостью выявлены на площади \_\_\_ га:

Участковое лесничество	Урочище (дача)	Квартал	Выдел	Площадь (га) насаждений		Причины повреждения, ослабления
				с нарушенной устойчивостью	с утраченной устойчивостью	
1	2	3	4	5	6	7
Пычасское		219	1			
Итого						

Состояние обследованных лесных насаждений приведено в приложениях 1.1-1.4 к Акту в зависимости от метода проведения ЛПО

1.3 В обследованных лесных насаждениях прогнозируется:

Прогноз	Площадь, га
1	2
Ослабление лесных насаждений	
Усыхание лесных насаждений различной степени	
Развитие очагов вредных организмов	

1.4 Обнаружено загрязнение лесного участка отходами и выбросами:

промышленными

бытовыми

Вид загрязнения	Размеры загрязнения			Объем, куб.м	Площадь загрязнения
	длина, м	ширина, м	высота, м		
1	2	3	4	5	6

## ЗАКЛЮЧЕНИЕ

Оценка текущего санитарного и лесопатологического состояния лесных насаждений, назначенные профилактические мероприятия по защите лесов, заключение о необходимости проведения инструментального ЛПО. Лесные насаждения без признаков ослабления, СКС-1,23; проведении санитарно-оздоровительных мероприятий нецелесообразно.

Участковое лесничество	Урочище (дача)	Квартал	Выдел	Площадь выдела, га	Лесопатологический выдел	Площадь лесопатологического	Вид мероприятия	Рекомендуемый срок проведения
1	2	3	4	5	6	7	8	9
Пычасское		219	1	16	1	16		

Дата проведения обследования

05.09.2023г.

Исполнитель работ по проведению лесопатологического обследования:


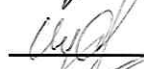

Лесничий Пычасского участкового лесничества

ГКУ УР "Можгинское лесничество"

Заместитель руководителя

ГКУ УР "Можгинское лесничество"

Руководитель ГКУ УР "Можгинское лесничество"

  
А.В.Балобанов  
  
В. А. Кусаев  
  
С. А. Иванцов

Дата составления документа: 20.09.2023г.

Приложение 1  
к Акту лесопатологического обследования  
утвержденному Приказом  
Минприроды России  
от 09.11.2020 № 910

Ведомость участков леса с выявленными несоответствиями таксационным описаниям  
Удмуртская Республика Лесничество Можгинское

Субъект Российской Федерации

Участковое лесничество

Пычасское

1	2	3	4	5	6	7	8	9	10	Таксационная характеристика								20	21	
										11	12	13	14	15	16	17	18			19
Источник данных	Год проведения обследования	Номер квартала	Номер выдела	Площадь выдела, га	Целевое назначение лесов	Категория защитных лесов	ОЗУ	Номер лесопатологического выдела	Площадь лесопатологического выдела, га	состав	порода	возраст, лет	средняя высота, м	средний диаметр, см	тип леса	полнота	бонитет	запас, км. м/га	Заложено пробных площадей	Общая площадь, га
ТО	1997	219	1	16	Эксплуатационные		полосы леса 0,5 км примык. к 1км полосе вокруг насел. п.	1	16	60с2Б2Лп	ос	45	20	22	Еен	0,8	1	230		
Ф	2023	219	1	16	Эксплуатационные		полосы леса 0,5 км примык. к 1км полосе вокруг насел. п.	1	16	80с2Лп	ос	71	24	24	Еен	0,8	1	280	1	1

Условные обозначения:

ТО - таксационные описания  
Ф - фактическая характеристика лесного насаждения  
Исполнитель работ по проведению лесопатологического обследования:

Лесничий Пычасского участкового лесничества

ГКУ УР "Можгинское лесничество"

 А.В.Бабобанов

Заместитель руководителя

ГКУ УР " Можгинское лесничество"

 В. А. Кусаев

Руководитель ГКУ УР "Можгинское лесничество"

 А.А. Иванов

Дата составления документа: 20.09.2023г.

