

УТВЕРЖДАЮ:
Заместитель министра
природных ресурсов и охраны
окружающей среды Удмуртской Республики
Ю.А. Долматов
« 26 » сентября 2023 года

Акт
лесопатологического обследования № 2023-7-405
лесных насаждений Дебёского лесничества
Удмуртской Республики

Способ лесопатологического обследования: 1. Визуальный

2. Инструментальный

Участковое лесничество	Урочище (дача)	Квартал	Выдел	Площадь выдела, га	Лесопатологический выдел	Площадь лесопатологического выдела, га
0		88	19	19		
					1	0.7

Лесопатологическое обследование проведено на общей площади:

0,7

Кадастровый номер участка: _____
(для участков, предоставленных в постоянное(бессрочное) пользование, аренду)

Документ о праве пользования:

(тип документа о праве пользования, дата, номер, вид разрешенного использования лесов)

Инструментальное (детальное) обследование лесных насаждений.
(раздел включается в акт в случае проведения лесопатологического обследования инструментальным способом)

2.1 Лесничество Дебесское Участковое лесничество Без деления
Урочище(дача) Квартал 88 Выдел 19

Лесопатологический выдел 1 Площадь лесопатологического выдела 0,7

Наличие ограничений или особенностей участка, влияющих на назначение СОМ:

(отметка о наличии ООПТ, ОЗУ, водоохранной зоны, радиоактивного загрязнения лесов, угрозы возникновения очагов вредных организмов или пожарной опасности в лесах).

2.2 Фактическая таксационная характеристика лесного насаждения соответствует (не соответствует)

таксационному описанию (нужное подчеркнуть). Причины несоответствия:

фактический запас, полнота насаждения не соответствует таксационному описанию в связи давностью лесоустройства и неоднородностью породного состава лесного насаждения. Лесной участок не актуализирован.

Давность лесоустройства 1997 год.

Ведомость насаждений с выявленными несоответствиями таксационным описаниям приведена в приложении 1 к Акту

2.3 Состояние насаждений:

с нарушенной устойчивостью (средневзвешенная категория состояния $\geq 1,51 \leq 4,50$)

с утраченной устойчивостью (средневзвешенная категория состояния $\geq 4,51$)

устойчивое (средневзвешенная категория состояния $< 1,50$)

2.4. Причины ослабления, повреждения, средневзвешенная категория состояния насаждения:

3,52

Вид пожара	Порода	Состояние корневых лап		Состояние корневой шейки		Высушивание луба		Обугленность древесины более 1/3 высоты ствола	
		процент поврежденных огнем корней	процент деревьев с данным повреждением	Обугленность древесины корневой шейки по окружности (1/4;2/4;3/4;бол)	процент деревьев с данным повреждением	по окружности и (1/4;2/4;3/4; болнн3/4	процент деревьев с данным повреждением	по окружности ствола (менее 1/2; более 1/2)	процент деревьев с данным повреждением
1	2	3	4	5	6	7	8	9	10

2.4.1 Заселено (отработано) стволовыми вредителями:

Вид вредителя	Порода	Встречаемость заселенных деревьев, % от запаса породы	Встречаемость отработанных деревьев, % от запаса породы	Степень заселения лесного насаждения (слабая, средняя, сильная)
1	2	3	4	5
короед- типограф	ель	49%		сильная
стволовые вредители	ель		21%	
короед- типограф	пихта	5%		слабая
стволовые вредители	пихта		3%	

2.4.3. Поражено болезнями:

Болезнь/возбудитель	Порода	Встречаемость, % от запаса насаждения	Степень поражения лесного насаждения (слабая, средняя, сильная)
1	2	3	4

2.5. Выборке подлежит 52,2% деревьев (указывается общий % запаса деревьев, подлежащий рубке, от общего запаса насаждения), в том числе:

без признаков ослабления _____ причины ослабления _____
 ослабленных _____ причины ослабления _____
 сильно ослабленных _____ причины ослабления _____
 усыхающих 18,7% причины ослабления приказ Минприроды России от 09.11.2020 г. № 912 п. 42

свежего сухостоя 17,4%
 свежего ветровала 0,0%
 свежего бурелома 0,0%

старого сухостоя 15,0%
 старого ветровала 0,2%
 старого бурелома 0,9%

2.6. Полнота лесного насаждения после уборки деревьев, подлежащих рубке, составит 0,22

Критическая полнота для данной категории лесных насаждений и преобладающей породы составляет 0,3

ЗАКЛЮЧЕНИЕ к инструментальному обследованию участка.

С целью предотвращения негативных процессов, снижения от их воздействия назначено:

Участковое лесничество	Урочище (дача)	Квартал	Выдел	Площадь выдела, га	Лесопатологический выдел	Площадь лесопатологического выдела, га	Вид мероприятия	Площадь мероприятия, га	Породы	Доля выбираемой древесины по запасу, %	Рекомендуемый срок проведения
1	2	3	4	5	6	7	8	9	10	11	12
Без деления		88	19	19	1	0,7	ССР	0,7	Е	50,0%	2023
									П	2,2%	
									С	0,0%	
									Б	0,0%	
									Ос	0,0%	
									Лп	0,0%	
									Л	0,0%	
									Д	0,0%	
									Я	0,0%	
									Кл	0,0%	
									Ол	0,0%	
									Ивд	0,0%	
									Итого:	52,2%	

Ведомость временной пробной площади и абрис участка прилагаются (приложение 2 и 3 к Акту)
 РЕКОМЕНДАЦИИ по проведению мероприятий, не относящихся к мероприятиям по предупреждению распространения вредных организмов.

Дата составления документа 19.09.2023 г.

Зам. рководителя ГКУУР «Дебесское лесничество» Иванова Н.Е.

Мастер леса ГКУУР «Дебесское лесничество» Кожевников П.Г.

Мастер леса ГКУУР «Дебесское лесничество» Леконцев С.И.

ДАТА БЕСИД участка: 01.09.2023

Приложение 1
к Акту лесопатологического обследования
утвержденному Приказом
Минприроды России
от 09.11.2020 № 910

Ведомость участков леса с выявленными несоответствиями таксационным описаниям
Субъект Российской Федерации УР Лесничество Дебесское
Участковое лесничество без деления Урочище(лесная дача)

1	2	3	4	5	6	7	8	9	10	Таксационная характеристика										Заложено пробных выносадей
										11	12	13	14	15	16	17	18	19	20	
Источники данных	Год проведения лесоустройства	Номер квартала	Номер выдела	Площадь выдела, га	Целевое назначение лесов	Категория защитных лесов	ОЗУ	Номер лесопатологического выдела	Площадь лесопатологического выдела, га	Состав	Порода	возраст, лет	средняя высота, м	средний диаметр, см	тип леса	полнота	бонитет	запас, км, м/га	количество, шт.	общая площадь, га
ТО	1998	88	19	19	Защитные	Запретные полосы расположенные вдоль водных объектов	0	1	0,7	ель	65	22	22	22	ЕШП	0,7	1	320	20	21
Ф	2023	88	19	19	Защитные			1	0,7	ель	87	23	25	25		0,22	1	105	1	0,7
										7Е3П						0		192		

Условные обозначения:

ТО - таксационные описания

Ф - фактическая характеристика лесного насаждения

Исполнитель работ по проведению лесопатологического обследования:

Дата составления документа 19.09.2023г

Зам. руководителя ГКУУР «Дебесское лесничество» Иванова Н.Е.

Мастер леса ГКУУР «Дебесское лесничество» Кожеников П.Г.

Мастер леса ГКУУР «Дебесское лесничество» Леконцев С.И.

1.1 Субъект Российской Федерации Удмуртская Республика
Лесничество (Лесопарк) Дебесское
Участковое лесничество Без деления
Квартал 88 Выдел 19 Площадь выдела 19
Лесопатологический выдел 1 Площадь лесопатологического выдела 0,7

1.2. Метод перече́та:

сплошной, ленты пере́чета, круговые площадки постоянного радиуса,
реласкопические площадки (нужное подчеркнуть).

Количество лент/площадок 1 Размеры площадок (длина*ширина/радиус) 0
Размер временной пробной площади 0,7 га

1.3. Фактическая таксационная характеристика насаждения:

Состав	запас на га	Возраст	Возобновление	тип леса	ТУМ	полнота
БЕ4П	105	87	0,6 тыс.шт/га	ЕШТ	ДЗ	0,2

1.4. Номер очага вредных организмов _____

Тип очага вредных организмов: эпизодический, хронический (нужное подчеркнуть).

Фаза развития очага вредных организмов: начальная, нарастания численности, собственно вспышка, кризис (нужное подчеркнуть).

1.5. Причина ослабления, повреждения насаждения и время:

2023 г. , короед-типограф, стволовые вредители, повреждение стволов лосем, ветровал


Состояние насаждения: усыхающие лесные насаждения


Средневзвешенная категория состояния насаждения: 3,52

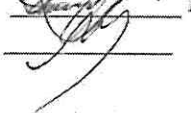
1.6. Назначенные мероприятия: Сплошная рубка санитарная

Исполнитель работ по проведению лесопатологического обследования:

Дата составления документа 19.09 2023г

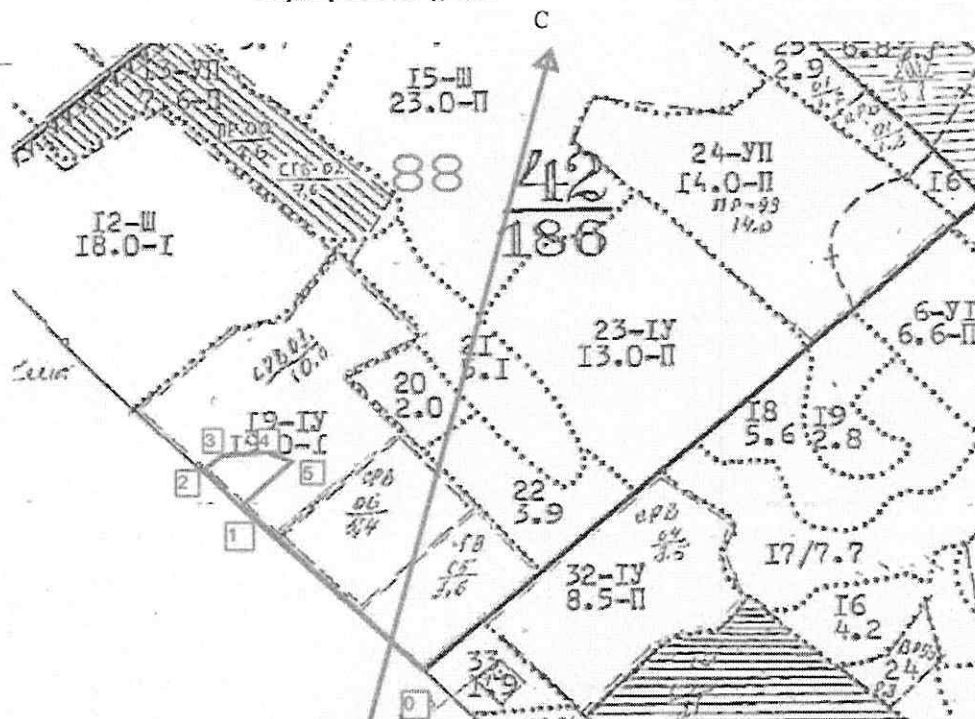
Зам. рководителя ГКУУР «Дебесское лесничество»  Иванова Н.Е.

Мастер леса ГКУУР «Дебесское лесничество»  Кожевников П.Г.

Мастер леса ГКУУР «Дебесское лесничество»  Леконцев С.И.

Абрис участка леса

Масштаб 1: 10000



Условные обозначения: _____

Ю

№ квартала	№ выдела	№ лесопатологического выдела	Размеры ленты (круговой площадки) пересчета					Координаты начала, конца поворотных точек ленты	перелета/центров круговых площадок пересчета
			№ выдела (площадки)	длина, м	ширина, м	радиус, м	площадь, га		
88	19	1							

Пространственное размещение лесопатологических выделов
(включается в Акт выделения лесопатологических выделов, для указания пространственного расположения поврежденных и погибших насаждений)

Номера точек	Координаты	Длина м	румбы линий
0-1	57°697950 E 53°945183	395	квар.просека
1-2	57°700550 E 53°940517	90	квар.просека
2-3	57°701083 E 53°939467	40	СВ: 28
3-4	57°701383 E 53°939933	70	СВ: 71
4-5	57°701383 E 53°941009	40	Юв: 80
5-1	57°701267 E 53°941750	107	ЮЗ: 30

Дата составления документа: 19.09 2023г

Зам. руководителя ГКУУР «Дебесское лесничество»

Мастер леса ГКУУР «Дебесское лесничество»

Мастер леса ГКУУР «Дебесское лесничество»


Иванова Н.Е.

Кожевников П.Г.

Леконцев С.И.

Дебесское лесничество, квартал 88 выдел 19

Фото № 1



Дата обследования 01.09.2023 г.

57,701267 53,941750