

УТВЕРЖДАЮ:
Заместитель министра
природных ресурсов и охраны
окружающей среды Удмуртской Республики
Ю.А. Долматов
26 сентября 2023 года

Акт
лесопатологического обследования № 2023-7-403
лесных насаждений Дебесского лесничества
Удмуртской Республики

Способ лесопатологического обследования: 1. Визуальный

2. Инструментальный

Участковое лесничество	Урочище (дача)	Квартал	Выдел	Площадь выдела, га	Лесопатологический выдел	Площадь лесопатологического выдела, га
без деления		136	10	2,5	1	1

Лесопатологическое обследование проведено на общей площади:

1

Кадастровый номер участка: _

(для участков, предоставленных в постоянное(бессрочное) пользование, аренду)

Документ о праве пользования:

(тип документа о праве пользования, дата, номер, вид разрешенного использования лесов)

1. Визуальное (рекогносцировочное) лесопатологическое обследование

(раздел включается в акт, в случае проведения лесопатологического обследования визуальным способом)

Наземное

Дистанционное

1.1. На площади 1 га фактическая таксационная характеристика лесного насаждения соответствует (не соответствует) таксационному описанию (нужное подчеркнуть)

Причины несоответствия:

Давность лесоустройства

Ведомость участков с выявленными несоответствиями приведена в приложении I к Акту

1.2. Лесные насаждения с нарушенной и утраченной устойчивостью не выявлены

Участковое лесничество	Урочище (дача)	Квартал	Выдел	Площадь (га) насаждений		Причины повреждения, ослабления
				с нарушенной устойчивостью	с утраченной устойчивостью	
1	2	3	4	5	6	7
без деления		136	10	0	0	
Итого						

Состояние обследованных лесных насаждений приведено в приложениях 1.1-1.4 к Акту в зависимости от метода проведения ЛПО

1.3 В обследованных лесных насаждениях прогнозируется:

Прогноз	Площадь, га
1	1
Ослабление лесных насаждений	1
Усыхание лесных насаждений различной степени	0
Развитие очагов вредных организмов	0

1.4 Обнаружено загрязнение лесного участка отходами и выбросами:

промышленными

бытовыми

Вид загрязнения	Размеры загрязнения			Объем, куб.м	Площадь загрязнения, га
	длина, м	ширина, м	высота, м		
1	2	3	4	5	6

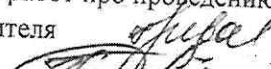


ЗАКЛЮЧЕНИЕ

Оценка текущего санитарного и лесопатологического состояния лесных насаждений, назначение профилактических мероприятий по защите лесов, заключения о необходимости проведения инструментального ЛПО. На площади 1,0 га лесное насаждение ослабленное, СКС - 2,01. На выделе встречаются единичные сухостойные деревья Ели-65 шт., в объеме 31 кубм и Пихты - 46 штук в объеме 17 кубм. Рекомендуется проведение уборки единичных деревьев по договорам купли-продажи лесных насаждений для собственных нужд (вне рамок проведения СОМ).

Участковое лесничество	Урочище (дача)	Квартал	Выдел	Площадь выдела, га	Лесопатологический выдел	Площадь лесопатологического выдела, га	Вид мероприятия	Рекомендуемый срок проведения
1	2	3	4	5	6	7	8	9
без деления	-	136	10	2,5	1	1		2023

Дата проведения обследования 09.09. 2023г

Исполнитель работ по проведению лесопатологического обследования:

Зам руководителя  Иванова Н.Е.
Мастер леса  Кожевников П.Г.
Мастер леса  Леконцев С.И.

Дата заполнения документа 19.09. 2023г

Приложение 1
к Акту лесопатологического обследования
утвержденному Приказом
Минприроды России
от 09.11.2020 № 910

Ведомость участков леса с выявленными несоответствиями таксационным описаниям

Субъект Российской Федерации Удмуртская Республика Лесничество Дебесское
Участковое лесничество без деления

1	2	3	4	5	6	7	8	9	10	11	12	13	Таксационная характеристика					19	20	21
													14	15	16	17	18			
Источник данных	Год проведения лесосурьютва	Номер квартала	Номер выдела	Площадь выдела, га	Назначение лесов	Категория защитных лесов	Участки лесов вокруг сельских населенных пунктов и садовых товариществ (новое ЛУ ОЗУ)	Номер лесопатологического выдела	Площадь лесопатологического выдела, га	Состав	Порода	Возраст, лет	Средняя высота, м	Средний диаметр, см	Тип леса	Плотность	Сонитст	Занас, ком, м/га	Заложено пробных площадей, шт.	Общая площадь, га
ТО	1995	136	10	2,5	Защитные	Другие защитные леса	Участки лесов вокруг сельских населенных пунктов и садовых товариществ (новое ЛУ ОЗУ)	9	10	Е	45	14	16	КС	0,6	2	140	1	1	
Ф	2023									7Е3П										

Условные обозначения:

ТО - таксационные описания

Ф - фактическая характеристика лесного насаждения

Исполнитель работ по проведению лесопатологического обследования:

Зам.руководителя Иванова Н.Е.

мастер леса Кожеников П.Г.

мастер леса Локонцев С. И.

Дата составления документа 19.09.2023 г.

