

УТВЕРЖДАЮ:
Заместитель министра
природных ресурсов и охраны
окружающей среды Удмуртской Республики
Ю.А. Долматов
« 20 » сентября 2023 года

Акт
лесопатологического обследования № 2023-23-384
лесных насаждений Яганского лесничества
Удмуртской Республики

Способ лесопатологического обследования: 1. Визуальный

2. Инструментальный

Участковое лесничество	Урочище (дача)	Квартал	Выдел	Площадь выдела, га	Лесопатологический выдел	Площадь лесопатологического выдела, га
без деления		347	14	3		
					1	3

Лесопатологическое обследование проведено на общей площади:

3

Кадастровый номер участка: _____
(для участков, предоставленных в постоянное(бессрочное) пользование, аренду)

Документ о праве пользования:

(тип документа о праве пользования, дата, номер, вид разрешенного использования лесов)

1. Визуальное (рекогносцировочное) лесопатологическое обследование
(раздел включается в акт, в случае проведения лесопатологического обследования визуальным способом)

Наземное Дистанционное

1.1. На площади 3 га фактическая таксационная характеристика лесного насаждения соответствует (не соответствует) таксационному описанию (нужное подчеркнуть)

Причины несоответствия:

давность лесоустройства (1997-1998 г.), ПРХ 2012 г. - 3,0 га

Ведомость участков с выявленными несоответствиями приведена в приложении 1 к Акту

1.2. Лесные насаждения с нарушенной и утраченной устойчивостью выявлены на площади га:

Участковое лесничество	Урочище (дача)	Квартал	Выдел	Площадь (га) насаждений		Причины повреждения, ослабления
				с нарушенной устойчивостью	с утраченной устойчивостью	
1	2	3	4	5	6	7
без деления		347	14			
Итого						

Состояние обследованных лесных насаждений приведено в приложениях 1.1-1.4 к Акту в зависимости от метода проведения ЛПО

1.3 В обследованных лесных насаждениях прогнозируется:

Прогноз	Площадь, га
1	2
Ослабление лесных насаждений	
Усыхание лесных насаждений различной степени	
Развитие очагов вредных организмов	

1.4 Обнаружено загрязнение лесного участка отходами и выбросами:

промышленными бытовыми

Вид загрязнения	Размеры загрязнения			Объем, куб.м	Площадь загрязнения, га
	длина, м	ширина, м	высота, м		
1	2	3	4	5	6

ЗАКЛЮЧЕНИЕ

Оценка текущего санитарного и лесопатологического состояния лесных насаждений, назначенные профилактические мероприятия по защите лесов, заключение о необходимости проведения инструментального ЛПО.

Ослабленные лесные насаждения, СКС - 1,66 . Проведение СОМ не требуется.

На выделе имеются единичные сухостойные деревья в количестве 30 шт., объемом 36 куб.м.

Рекомендуется провести уборку единичных сухостойных деревьев.

Участковое лесничество	Урочище (дача)	Квартал	Выдел	Площадь выдела, га	Лесопатологический выдел	Площадь лесопатологического выдела, га	Вид мероприятия	Рекомендуемый срок проведения мероприятия
1	2	3	4	5	6	7	8	9
без деления		347	14	3	1	3		

Дата проведения обследования 21.08.2023 г.

Исполнитель работ по проведению лесопатологического обследования:

Заместитель руководителя ГКУ УР "Лесничество им. Б.К. Филимонова"

Инженер по охране и защите леса ГКУ УР "Лесничество им. Б.К. Филимонова"

Мастер леса ГКУ УР "Лесничество им.Б.К.Филимонова"


Кузнецова Н.В.

Алексеева М.В.

Панфилов Э.В.

Телефон 8(34138)4-34-36

Дата заполнения документа 12.09.2023

Ведомость участков леса с выявленными несоответствиями таксационным описаниям

Субъект Российской Федерации: Удмуртская Республика
Участковое лесничество: без деления
Лесничество: Яганское




1	2	3	4	5	6	7	8	9	10	11	Таксационная характеристика								20	21	
											12	13	14	15	16	17	18	19			Заложено пробных площадей
Источники данных	Год проведения лесопроизводства	Номер квартала	Номер выдела	Площадь выдела, га	Целевое назначение лесов	Категория защитных лесов	ОЗУ	Номер лесопатологического выдела	Площадь лесопатологического выдела, га	Состав	Порода	Возраст, лет	Средняя высота, м	Средний диаметр, см	Тип леса	Плотность	Бонитет	Запас, км. м/га	количество, шт.	Общая площадь, га	
ТО	1997-1998	347	14	3	эксплуатационные	0	участки леса вокруг сельских населенных пунктов и садовых товариществ	1	3	9СЕ	С	41	18	16	КС	0,7	1А	210			
Ф	2023	347	14	3	эксплуатационные	0	участки леса вокруг сельских населенных пунктов и садовых товариществ	1	3	10С+Е+П	С	66	26	32	КС	0,7	1А	321	1		0,7

Условные обозначения:

ТО - таксационные описания

Ф - фактическая характеристика лесного насаждения

Исполнитель работ по проведению лесопатологического обследования:
Заместитель руководителя ГКУ УР "Лесничество им. Б.К. Филимонова"
Инженер по охране и защите леса ГКУ УР "Лесничество им. Б.К. Филимонова"
Мастер леса ГКУ УР "Лесничество им. Б.К. Филимонова"
Дата составления документа: 14.09.2023

 Кузнецова Н.В.
 Алексеева М.В.
 Панфилов Э.В.

