



ПРИКАЗ

26 октября 2022 г.

№ 1152

г. Ижевск

Об утверждении схемы расположения земельного участка на кадастровом плане территории

В соответствии с пунктом 1 части 1 статьи 83 Лесного кодекса Российской Федерации, с частью 13 статьи 11.10 Земельного кодекса Российской Федерации, а также принимая во внимание письмо Росреестра от 24.12.2018 № 19-12996-ВС/18 «О направлении информации» (вместе с письмом Минэкономразвития России от 21.11.2018 № Д23и-6249 «О рассмотрении обращения»),

п р и к а з ы в а ю:

1. Утвердить схему расположения двухконтурного земельного участка с условным обозначением 18:25:000000:498:3У1, на кадастровом плане территории.

Площадь земельного участка, образуемого в соответствии со схемой расположения земельного участка: 3800 кв. м.

Земельный участок образуется путем раздела с сохранением в измененных границах земельного участка с кадастровым номером 18:25:000000:498.

Категория земель, к которой относится образуемый земельный участок: земли промышленности, энергетики, транспорта, связи, радиовещания, телевидения, информатики, земли для обеспечения космической деятельности, земли обороны, безопасности и земли иного специального назначения.

Земельный участок сформирован для размещения объекта капитального строительства - автомобильная дорога (Глазов-Яр-Пудем)-Байдалино км 0+000 - км 3+614.

В соответствии с Классификатором видов разрешенного использования земельных участков, утвержденным приказом Росреестра от 10.11.2020 № П/0412 «Об утверждении классификатора видов разрешенного использования земельных участков» – Код земельного участка: 7.2.1.

2. Присвоить земельному участку адрес местоположения: Удмуртская Республика, Ярский район, (Глазов-Яр-Пудем)-Байдалино км 0+000 – км 3+614.

3. Установить срок действия решения об утверждении схемы расположения земельного участка на кадастровом плане территории с момента подписания приказа на срок 2 года.

3. Контроль за исполнением настоящего приказа оставляю за собой.


Министр



Д.Н. Удалов

Согласовано:


Начальник отдела
государственного лесного реестра,
лесоустройства и земельных отношений


 О.В. Маратканова


Исполнитель:
Заместитель начальника отдела государственного
лесного реестра, лесоустройства и
земельных отношений




Г.А. Захарова

- ▲  Приказ об утверждении схемы расположения земельного участка на кадастровом плане территории
Захарова Галина Андреевна 24.10.2022 13:32 На контроле
Маршрут: Маратканова Ольга Владимировна; Ломаева Лейсан Миннрахмановна; Долматов Юрий Алексеевич

- ▲  Долматов Юрий Алексеевич 24.10.2022 14:35 Выполнено
Выполнено.

- ▲  Ломаева Лейсан Миннрахмановна 24.10.2022 16:12 Выполнено
Согласовано

- ▲  Маратканова Ольга Владимировна 25.10.2022 17:14 Выполнено
согласовано