

УТВЕРЖДАЮ:  
Заместитель министра  
природных ресурсов и охраны  
окружающей среды Удмуртской Республики  
Далматов Ю.А.  
"10" августа 2022 г.

Акт обследования аварийных деревьев № 64  
лесных насаждений ГКУ УР Завьяловского лесничества  
Удмуртской Республики

Место проведения

Участковое лесничество	Урочище (дача)	Квартал (кварталы)	Выдел (выделы)
Заречное		205	6

Перечетная ведомость  
аварийных деревьев, назначаемых в рубку

№ дерева	Координаты	Порода	Высота, м	Диаметр, см	Запас, куб. м	Структурные изъяны, характеризующие аварийность дерева	Сроки проведения мероприятия
1	56.941303, 53.283350	П	29	36	1,27	наличие стволовой гнили, усыхание ветвей	2022
2	56.941350, 53.283122	П	24	24	0,48	наличие стволовой гнили, усыхание ветвей	2022
3	56.941331, 53.283506	П	30	36	1,27	наличие стволовой гнили, усыхание ветвей	2022
4	56.941292, 53.283603	П	24	24	0,48	наличие стволовой гнили, усыхание ветвей	2022
5	56.941319, 53.283783	П	24	24	0,48	наличие стволовой гнили, усыхание ветвей	2022
6	56.941242, 53.283839	П	28	32	0,98	наличие стволовой гнили, усыхание ветвей	2022
7	56.941011, 53.283483	П	31	40	1,62	наличие стволовой гнили, усыхание ветвей	2022
8	56.941011, 53.283483	Е	34	40	1,95	наличие стволовой гнили, усыхание ветвей	2022
9	56.940853, 53.284003	П	31	40	1,62	наличие стволовой гнили, усыхание ветвей	2022
10	56.940892, 53.284192	П	31	40	1,62	наличие стволовой гнили, усыхание ветвей	2022
11	56.940747, 53.283097	Лп	28	40	1,37	наличие стволовой гнили, усыхание ветвей	2022
<b>Итого:</b>					<b>13,14</b>		

Дата обследования 13.07.2022

Исполнитель работ по проведению обследования аварийных деревьев:

Инженер ОЗЛ ГКУ УР "Завьяловское лесничество"

Лесничий Заречного участкового лесничества  
ГКУ УР "Завьяловское лесничество"

Руководитель ГКУ УР "Завьяловское лесничество"

Дата составления документа

ЗАКЛЮЧЕНИЕ

С целью предотвращения причинения вреда физическим лицам, ущерба имуществу необходимо проведение рубки аварийных деревьев

Галлямов К.К.

Зорин О.И.

Красноперов С.В.

Телефон 8 (3412) 54 45 76

# Приложение 1 к обследованию аварийных деревьев

## Аварийное дерево №1



Координаты 56.941303, 53.283350

Дата 13.07.2022



## Аварийное дерево №2



Координаты 56.941350, 53.283122

Дата 13.07.2022



## Аварийное дерево №3




Координаты 56.941331, 53.283506

Дата 13.07.2022



## Аварийное дерево №4




Координаты 56.941292, 53.283603

Дата 13.07.2022




## Аварийное дерево №5



Координаты 56.941319, 53.283783

Дата 13.07.2022

## Аварийное дерево №6



Координаты 56.941242, 53.283839

Дата 13.07.2022



## Аварийное дерево №7



Координаты 56.941011, 53.283483

Дата 13.07.2022



## Аварийное дерево №8



Координаты 56.940939, 53.283486

Дата 13.07.2022



## Аварийное дерево №9



Координаты 56.940853, 53.284003

Дата 13.07.2022




## Аварийное дерево №10



Координаты 56.940892, 53.284192

Дата 13.07.2022

## Аварийное дерево №11



Координаты 56.940747, 53.283097

Дата 13.07.2022