

УТВЕРЖДАЮ:  
 Заместитель министра  
 природных ресурсов и охраны  
 окружающей среды Удмуртской Республики  
 Ю.А. Долматов  
 " 9 " сентября 2022 г.

Акт обследования аварийных деревьев № 82  
 лесных насаждений ГКУ УР Завьяловского лесничества  
 Удмуртской Республики

Место проведения

Участковое лесничество	Урочище (дача)	Квартал (кварталы)	Выдел (выделы)
Пригородное		14	9

Перечетная ведомость  
 аварийных деревьев, назначаемых в рубку

№ дерева	Координаты	Порода	Высота, м	Диаметр, см	Запас, куб. м	Структурные изъяны, характеризующие аварийность дерева	Сроки проведения мероприятия
1	56.85254 53.48315	П	25	28	0,64	наличие стволовой гнили	2022
2	56.85257 53.48331	ЛП	25	32	0,92	наличие стволовой гнили	2022
3	56.85271 53.48365	П	23	24	0,44	наличие стволовой гнили	2022
4	56.85274 53.48383	П	23	24	0,44	наличие стволовой гнили	2022
5	56.85274 53.48405	П	20	20	0,28	наличие стволовой гнили	2022
6	56.85286 53.48475	П	26	32	0,86	наличие стволовой гнили	2022
7	56.85290 53.48465	П	20	20	0,28	наличие стволовой гнили	2022
8	56.85284 53.48476	П	27	36	1,1	наличие стволовой гнили	2022
9	56.85289 53.48468	П	25	28	0,64	наличие стволовой гнили	2022
10	85280, 53.48498	ЛП	26	40	1,5	наличие стволовой гнили	2022
11	56.85298, 53.48500	П	25	28	0,64	наличие стволовой гнили	2022
12	56.85297, 53.48494	П	26	32	0,86	наличие стволовой гнили	2022
13	56.85296, 53.48500	П	25	28	0,64	наличие стволовой гнили	2022
14	56.85295, 53.48514	П	23	24	0,44	наличие стволовой гнили	2022

15	56.85285, 53.48523	П	25	28	0,64	наличие стволовой гнили	2022
16	56.85292, 53.48524	П	26	32	0,86	наличие стволовой гнили	2022
17	56.85309, 53.48574	П	28	40	1,36	наличие стволовой гнили	2022
18	56.85313, 53.48574	П	28	40	1,36	наличие стволовой гнили	2022
19	56.85314, 53.48580	П	29	44	1,67	наличие стволовой гнили	2022
20	56.85297, 53.48625	П	26	32	0,86	наличие стволовой гнили	2022
21	56.85289, 53.48630	П	25	28	0,64	наличие стволовой гнили	2022
22	56.85276, 53.48649	П	25	28	0,64	наличие стволовой гнили	2022
23	56.85270, 53.48650	П	26	32	0,86	наличие стволовой гнили	2022
24	56.85195, 53.48551	П	23	24	0,44	наличие стволовой гнили	2022
25	56.85185, 53.48502	П	23	24	0,44	наличие стволовой гнили	2022
26	56.85151, 53.48464	П	20	20	0,28	наличие стволовой гнили	2022
27	56.85151, 53.48471	П	20	20	0,28	наличие стволовой гнили	2022
Итого					20,01		

Дата обследования 22.08.2022

Исполнитель работ по проведению обследования аварийных деревьев:

Инженер ОЗЛ ГКУ УР "Завьяловское лесничество"


Лесничий Пригородного участкового лесничества  
ГКУ УР "Завьяловское лесничество"

Руководитель ГКУ УР "Завьяловское лесничество"

Дата составления документа 25.08.2022

 Галлямов К.К.

 Васильев О.В.

 Красноперов С.В.

Телефон 8 (3412) 54 45 76

#### ЗАКЛЮЧЕНИЕ

С целью предотвращения негативных процессов или снижения ущерба от их воздействия необходимо проведение рубки аварийных деревьев

Приложение 1  
а акту обследования аварийных деревьев

Аварийное дерево № 1




Координаты 56.85254 53.48315. Дата 22.08.2022 г.

Аварийное дерево № 2



Координаты 56.85257 53.48331. Дата 22.08.2022 г.

### Аварийное дерево № 3



Координаты 56.85271 53.48365. Дата 22.08.2022 г.

Аварийное дерево № 4



Координаты 56.85274 53.48383. Дата 22.08.2022 г.

Аварийное дерево № 5



Координаты 56.85274 53.48405. Дата 22.08.2022г.

Аварийное дерево № 6



Координаты 56.85286 53.48475. Дата 22.08.2022г.



Аварийное дерево № 7



Координаты 56.85290 53.48465. Дата 22.08.2022г.

Аварийное дерево № 8



Координаты 56.85284 53.48476. Дата 22.08.2022г

Аварийное дерево № 9



Координаты 56.85289 53.48468. Дата 22.08.2022г

Аварийное дерево № 10




Координаты 56.85280, 53.48498. Дата 22.08.2022г

Аварийное дерево № 11



Координаты 56.85298, 53.48500. Дата 22.08.2022г

Аварийное дерево № 12



Координаты 56.85297, 53.48494. Дата 22.08.2022г

## Аварийное дерево № 13



Координаты 56.85296, 53.48500. Дата 22.08.2022г

Аварийное дерево № 14



Координаты 56.85295, 53.48514. Дата 22.08.2022г



Аварийное дерево № 15



Координаты 56.85285, 53.48523. Дата 22.08.2022г

Аварийное дерево № 16



Координаты 56.85292, 53.48524. Дата 22.08.2022г

Аварийное дерево № 17



Координаты 56.85309, 53.48574. Дата 22.08.2022г

## Аварийное дерево № 18



Координаты 56.85313, 53.48574. Дата 22.08.2022г

Аварийное дерево № 19



Координаты 56.85314, 53.48580. Дата 22.08.2022г

Аварийное дерево № 20



Координаты 56.85297, 53.48625. Дата 22.08.2022г

Аварийное дерево № 21



Координаты 56.85289, 53.48630. Дата 22.08.2022г

Аварийное дерево № 22



Координаты 56.85276, 53.48649. Дата 22.08.2022г



Аварийное дерево № 23



Координаты 56.85270, 53.48650. Дата 22.08.2022г

Аварийное дерево № 24



Координаты 56.85195, 53.48551. Дата 22.08.2022г

Аварийное дерево № 25



Координаты 56.85185, 53.48502. Дата 22.08.2022г

Аварийное дерево № 26



Координаты 56.85151, 53.48464. Дата 22.08.2022г

Аварийное дерево № 27



Координаты 56.85151, 53.48471. Дата 22.08.2022г