

УТВЕРЖДАЮ:
Заместитель министра
природных ресурсов и охраны
окружающей среды Удмуртской Республики
Ю.А. Долматов
" 9 " сентября 2022 г.

Акт обследования аварийных деревьев № 78
лесных насаждений ГКУ УР Завьяловского лесничества
Удмуртской Республики

Место проведения

Участковое лесничество	Урочище (дача)	Квартал (кварталы)	Выдел (выделы)
Пригородное		134	17

Перечетная ведомость
аварийных деревьев, назначаемых в рубку

№ дерева	Координаты	Порода	Высота, м	Диаметр, см	Запас, куб. м	Структурные изъяны, характеризующие аварийность дерева	Сроки проведения мероприятия
1	56.79014° 53.44883°	Е	27	36	1,25	наличие стволовой гнили	2022
2	56.79016° 53.44883°	П	21	24	0,42	наличие стволовой гнили	2022
3	56.79014° 53.44867°	П	24	32	0,82	наличие стволовой гнили	2022
Итого					2,49		

Дата обследования 24.08.2022




Исполнитель работ по проведению обследования аварийных деревьев:

Инженер ОЗЛ ГКУ УР "Завьяловское лесничество"

Лесничий Пригородного участкового лесничества
ГКУ УР "Завьяловское лесничество"

и.о.Руководителя ГКУ УР "Завьяловское лесничество"

Дата составления документа 25.08.2022

 Галлямов К.К.
 Васильев О.В.
 Красноперов С.В.
Телефон 8 (3412) 54 45 76

ЗАКЛЮЧЕНИЕ

С целью предотвращения негативных процессов или снижения ущерба от их воздействия необходимо проведение рубки аварийных деревьев

Приложение 1
к обследованию аварийных деревьев

Аварийные деревья в квартале 134 выдел 17 Пригородного участкового лесничества
ГКУ УР «Завьяловское лесничество»

Аварийное дерево №1



Координаты 56.79014° 53.44883° Дата 24.08.2022 г.

Аварийное дерево №2



Координаты 56.79016° 53.44883° Дата 24.08.2022 г.

Аварийное дерево №3



Координаты 56.79014° 53.44867° Дата 24.08.2022 г.