

УТВЕРЖДАЮ:
Заместитель министра
природных ресурсов и охраны
окружающей среды Удмуртской Республики
Ю.А. Долматов
" 8 " июль 2022 г.

Акт обследования аварийных деревьев № 55
лесных насаждений ГКУ УР Завьяловского лесничества
Удмуртской Республики

Место проведения

Участковое лесничество	Урочище (дача)	Квартал (кварталы)	Выдел (выделы)
Пригородное		57	4

Перечетная ведомость
аварийных деревьев, назначаемых в рубку

№ дерева	Координаты	Порода	Высота, м	Диаметр, см	Запас, куб. м	Структурные изъяны, характеризующие аварийность дерева	Сроки проведения мероприятия
1	56.698910° 53.312980°	П	26	32	0,86	наличие стволовой гнили	2022
2	56.69889° 53.31305°	П	26	32	0,86	наличие стволовой гнили	2022
3	56.69887° 53.31312°	П	27	36	1,1	наличие стволовой гнили	2022
4	56.69885° 53.31337°	П	27	36	1,1	наличие стволовой гнили	2022
5	56.69884° 53.31335°	П	28	40	1,36	наличие стволовой гнили	2022
6	56.69890° 53.31370°	П	24	28	0,64	наличие стволовой гнили	2022
7	56.69886° 53.31367°	П	26	32	0,86	наличие стволовой гнили	2022
8	56.69884° 53.31364°	П	27	36	1,1	наличие стволовой гнили	2022
9	56.69882° 53.31361°	П	28	40	1,36	наличие стволовой гнили	2022
10	56.69884° 53.31355°	П	28	40	1,36	наличие стволовой гнили	2022
Итого					10,6		

Дата обследования 27.06.2022




Исполнитель работ по проведению обследования аварийных деревьев:

Инженер ОЗЛ ГКУ УР "Завьяловское лесничество"

Лесничий Пригородного участкового лесничества
ГКУ УР "Завьяловское лесничество"

и.о.Руководителя ГКУ УР "Завьяловское лесничество"

Дата составления документа 01.07.2022 Телефон 8 (3412) 54 45 76

 Галлямов К.К.
 Васильев О.В.
 Красноперов С.В.

ЗАКЛЮЧЕНИЕ

С целью предотвращения негативных процессов или снижения ущерба от их воздействия необходимо проведение рубки аварийных деревьев

Аварийные деревья в квартале 57 выдел 4 Пригородного участкового лесничества
ГКУ УР «Завьяловское лесничество»

Аварийное дерево №1




Координаты 56.698910° 53.312980° Дата 27.06.2022 г.

Аварийное дерево №2



Координаты 56.69889° 53.31305° Дата 27.06.2022 г.

Аварийное дерево №3



Координаты 56.69887° 53.31312° Дата 27.06.2022 г.

Аварийное дерево №4



Координаты 56.69885° 53.31337° Дата 27.06.2022 г.

Аварийное дерево №5



Координаты 56.69884° 53.31335° Дата 27.06.2022 г.

Аварийное дерево №6



Координаты 56.69890° 53.31370° Дата 27.06.2022 г.

Аварийное дерево №7



Координаты 56.69886° 53.31367° Дата 27.06.2022 г.

Аварийное дерево №8



Координаты 56.69884° 53.31364° Дата 27.06.2022 г.

Аварийное дерево №9



Координаты 56.69882° 53.31361° Дата 27.06.2022 г.

Аварийное дерево №10



Координаты 56.69884° 53.31355° Дата 27.06.2022 г.