

УТВЕРЖДАЮ:  
Заместитель министра  
природных ресурсов и охраны  
окружающей среды Удмуртской Республики  
Ю.А. Долматов  
" 8 " июля 2022 г.

Акт обследования аварийных деревьев № 53  
лесных насаждений ГКУ УР Завьяловского лесничества  
Удмуртской Республики

Место проведения

Участковое лесничество	Урочище (дача)	Квартал (кварталы)	Выдел (выделы)
Пригородное		50	1

Перечетная ведомость  
аварийных деревьев, назначаемых в рубку

№ дерева	Координаты	Порода	Высота, м	Диаметр, см	Запас, куб. м	Структурные изъяны, характеризующие аварийность дерева	Сроки проведения мероприятия
1	56.72424° 53.23421°	С	30	64	4,83	наличие стволовой гнили	2022
2	56.72437° 53.23415°	П	24	28	0,64	наличие стволовой гнили	2022
3	56.72433° 53.23437°	П	20	20	0,28	наличие стволовой гнили	2022
4	56.72433° 53.23439°	П	17	16	0,16	наличие стволовой гнили	2022
5	56.72444° 53.23435°	П	27	36	1,1	наличие стволовой гнили	2022
6	56.72446° 53.23424°	П	30	52	1,67	наличие стволовой гнили	2022
Итого					8,68		

Дата обследования 27.06.2022




Исполнитель работ по проведению обследования аварийных деревьев:

Инженер ОЗЛ ГКУ УР "Завьяловское лесничество"

Лесничий Пригородного участкового лесничества  
ГКУ УР "Завьяловское лесничество"

и.о.Руководителя ГКУ УР "Завьяловское лесничество"

Дата составления документа 01.07.2022

 Галлямов К.К.  
 Васильев О.В.  
 Красноперов С.В.

Телефон 8 (3412) 54 45 76

**ЗАКЛЮЧЕНИЕ**

С целью предотвращения негативных процессов или снижения ущерба от их воздействия необходимо проведение рубки аварийных деревьев

Аварийные деревья в квартале 50 выдел 1 Пригородного участкового лесничества  
ГКУ УР «Завьяловское лесничество»

Аварийное дерево №1



Координаты 56.72424° 53.23421°

Дата 27.06.2022 г.



## Аварийное дерево №2



Координаты 56.69889° 53.31305° Дата 27.06.2022 г.

## Аварийное дерево №3



Координаты 56.72437° 53.23415° Дата 27.06.2022 г.



## Аварийное дерево №4



Координаты 56.72433° 53.23439° Дата 27.06.2022 г.

## Аварийное дерево №5



Координаты 56.72444° 53.23435° Дата 27.06.2022 г.



## Аварийное дерево №6



Координаты 56.72446° 53.23424° Дата 27.06.2022 г.