

УТВЕРЖДАЮ:  
 Заместитель министра  
 природных ресурсов и охраны  
 окружающей среды Удмуртской Республики  
 Ю.А. Долматов  
 "15" июля 2022 г.

Акт обследования аварийных деревьев № 141  
 лесных насаждений ГКУ УР Завьяловского лесничества  
 Удмуртской Республики

Место проведения

Участковое лесничество	Урочище (дача)	Квартал (кварталы)	Выдел (выделы)
Пригородное		134	16

Перечетная ведомость  
 аварийных деревьев, назначаемых в рубку

№ дерева	Координаты	Порода	Высота, м	Диаметр, см	Запас, куб. м	Структурные изъяны, характеризующие аварийность дерева	Сроки проведения мероприятия
1	56.79363° 53.44624°	Е	28	40	1,6	наличие стволовой гнили	2022
2	56.79357° 53.44622°	Е	26	32	0,94	наличие стволовой гнили	2022
3	56.79357° 53.44622°	Е	24	28	0,68	наличие стволовой гнили	2022
4	56.79352° 53.44623°	Е	27	36	1,25	наличие стволовой гнили	2022
5	56.79355° 53.44621°	Е	26	32	0,94	наличие стволовой гнили	2022
6	56.79356° 53.44613°	Е	28	40	1,6	наличие стволовой гнили	2022
7	56.79354° 53.44612°	Е	29	44	1,99	наличие стволовой гнили	2022
8	56.79365° 53.44613°	Е	27	36	1,25	наличие стволовой гнили	2022
9	56.79364° 53.44611°	Е	24	28	0,68	наличие стволовой гнили	2022
10	56.79366° 53.44613°	Е	22	24	0,46	наличие стволовой гнили	2022
11	56.79366° 53.44611°	Е	27	36	1,25	наличие стволовой гнили	2022
12	56.79367° 53.44611°	Е	26	32	0,94	наличие стволовой гнили	2022
13	56.79367° 53.44618°	Е	27	36	1,25	наличие стволовой гнили	2022
14	56.79366° 53.44621°	Е	28	40	1,6	наличие стволовой гнили	2022

15	56.79371° 53.44622°	Е	28	40	1,6	наличие стволовой гнили	2022
Итого:					18,03		


Исполнитель работ по проведению обследования аварийных деревьев:


Инженер ОЗЛ ГКУ УР "Завьяловское лесничество"


Лесничий Пригородного участкового лесничества  
ГКУ УР "Завьяловское лесничество"

Руководитель ГКУ УР "Завьяловское лесничество"

Дата составления документа 02.10.2022

 Галлямов К.К.

 Васильев О.В.

 Красноперов С.В.

Телефон 8 (3412) 54 45 76

#### ЗАКЛЮЧЕНИЕ

С целью предотвращения негативных процессов или снижения ущерба от их воздействия необходимо проведение рубки аварийных деревьев

ДАТА ОБСЛЕДОВАНИЯ: 13.10.2022

Приложение 1  
к обследованию аварийных деревьев

Аварийные деревья в квартале 134 выдел 16 Пригородного участкового лесничества

ГКУ УР «Завьяловское лесничество»

Аварийное дерево №1



Координаты 56.79363 53.44624

Дата обследования 13.10.2022 г.

## Аварийное дерево № 2



Координаты 56.79357 53.44622.

Дата обследования 13.10.2022 г.

## Аварийное дерево №3



Координаты 56.79357 53.44622.

Дата обследования 13.10.2022 г.

## Аварийное дерево №4



Координаты 56.79352 53.44623.

Дата обследования 13.10.2022 г.

## Аварийное дерево № 5



Координаты 56.79355 53.44621.

Дата обследования 13.10.2022 г.

## Аварийное дерево № 6



Координаты 56.79356 53.44613.

Дата обследования 13.10.2022 г.



## Аварийное дерево № 7



Координаты 56.79354 53.44612

Дата обследования 13.10.2022 г.

## Аварийное дерево № 8



Координаты 56.79365 53.44613.

Дата обследования 13.10.2022 г.

## Аварийное дерево № 9



Координаты 56.79364 53.44611.

Дата обследования 13.10.2022 г.

## Аварийное дерево № 10



Координаты 56.79366 53.44613

Дата обследования 13.10.2022 г.

## Аварийное дерево № 11



Координаты 56.79366 53.44611

Дата обследования 13.10.2022 г.

## Аварийное дерево № 12



Координаты 56.79367 53.44611

Дата обследования 13.10.2022 г.

## Аварийное дерево № 13



Координаты 56.79367 53.44618

Дата обследования 13.10.2022 г.

## Аварийное дерево № 14



Координаты 56.79366 53.44621

Дата обследования 13.10.2022 г.



## Аварийное дерево № 15



Координаты 56.79371 53.44622

Дата обследования 13.10.2022 г.