

УТВЕРЖДАЮ:
 Министр
 природных ресурсов и охраны
 окружающей среды Удмуртской Республики
 Д.Н.Удалов
 « 21 » декабря 2022 года

Акт обследования аварийных деревьев № 160
 лесных насаждений ГКУ УР Кизнерского лесничества
 Удмуртской Республики

Место проведения

Участковое лесничество	Урочище (дача)	Квартал (кварталы)	Выдел (выделы)
Южное		30	25


Перечетная ведомость
 аварийных деревьев, назначаемых в рубку

№ дерева	Координаты	Порода	Высота, м	Диаметр, см	Запас, куб. м	Структурные изъяны, характеризующие аварийность дерева	Сроки проведения мероприятия
1	2	3	4	5	6	7	8
1	56.298389 51.538083	С	25	28	0,67	наличие гнили	2022
2	56.298417 51.538111	С	26	32	0,91	наличие гнили	2022
3	56.298444 51.537944	С	27	36	1,18	наличие гнили	2022
4	56.298250 51.537750	С	23	24	0,47	наличие гнили	2022

3,23

Исполнитель работ по проведению обследования аварийных деревьев:

заместитель руководителя ГКУ УР "Кизнерское лесничество"
 лесничий Южного участкового лесничества

 А.В.Киселев
 А.А.Чинилов

Дата составления документа 20.12.2022

Телефон 8(34154) 3-52-18

ЗАКЛЮЧЕНИЕ

С целью предотвращения негативных процессов или снижения ущерба от их воздействия на расстоянии не более 100 метров от границ населенного пункта необходимо проведение рубки аварийных деревьев.

Дата обследования: 21.12.2022

Приложение 1
к акту обследования аварийных деревьев

Квартал 30 выдел 25 ГКУ УР "Кизнерское лесничество» Южное участковое лесничество"

Фото № 1




Координаты 56.298389 51.538083



Дата обследования 21.11.2022 г.

Фото № 2



Координаты 56.298417 51.538111

Дата обследования 21.11.2022 г.

Фото №3

Координаты 56.298444 51.537944

Дата обследования 21.11.2022 г.




Фото № 4

Координаты 56.298250 51.537750

Дата обследования 21.11.2022 г.

