

УТВЕРЖДАЮ:  
Заместитель министра  
природных ресурсов и охраны  
окружающей среды Удмуртской Республики  
Ю.А. Долматов  
" 9 " сентября 2022 г.

Акт обследования аварийных деревьев № 118  
лесных насаждений ГКУ УР Завьяловского лесничества  
Удмуртской Республики

Место проведения

Участковое лесничество	Урочище (дача)	Квартал (кварталы)	Выдел (выделы)
Пригородное		62	3

Перечетная ведомость  
аварийных деревьев, назначаемых в рубку

№ дерева	Координаты	Порода	Высота, м	Диаметр, см	Запас, куб. м	Структурные изъяны, характеризующие аварийность дерева	Сроки проведения мероприятия
1	56.70060° 53.24902°	П	20	20	0,28	наличие стволовой гнили	2022
2	56.70059° 53.24971°	П	23	24	0,44	наличие стволовой гнили	2022
3	56.70067° 53.24966°	П	25	28	0,64	наличие стволовой гнили	2022
4	56.69674° 53.24942°	П	25	28	0,64	наличие стволовой гнили	2022
5	56.69765° 53.24944°	П	20	20	0,28	наличие стволовой гнили	2022
Итого					2,28		

Дата обследования 29.09.2022

Исполнитель работ по проведению обследования аварийных деревьев:

Инженер ОЗЛ ГКУ УР "Завьяловское лесничество"

Лесничий Пригородного участкового лесничества  
ГКУ УР "Завьяловское лесничество"

и.о.Руководителя ГКУ УР "Завьяловское лесничество"

Дата составления документа 06.10.2022


 Галлямов К.К.  
Васильев О.В.  
Красноперов С.В.  
Телефон 8 (3412) 54 45 76

ЗАКЛЮЧЕНИЕ

С целью предотвращения негативных процессов или снижения ущерба от их воздействия необходимо проведение рубки аварийных деревьев

Аварийные деревья в квартале 62 выдел 3 Пригородного участкового лесничества  
ГКУ УР «Завьяловское лесничество»

Аварийное дерево №1





Координаты 56.70060° 53.24902° Дата 29.09.2022

## Аварийное дерево №2




Координаты 56.70059° 53.24971° Дата 29.09.2022

### Аварийное дерево №3




Координаты 56.70067° 53.24966° Дата 29.09.2022

## Аварийное дерево №4



Координаты 56.69674° 53.24942° Дата 29.09.2022

## Аварийное дерево №5



Координаты 56.69765° 53.24944° Дата 29.09.2022