

УТВЕРЖДАЮ:
Заместитель министра
природных ресурсов и охраны
окружающей среды Удмуртской Республики
Ю.А. Долматов
" 9 " августа 2022 г.

Акт обследования аварийных деревьев № 112
лесных насаждений ГКУ УР Завьяловского лесничества
Удмуртской Республики

Место проведения

Участковое лесничество	Урочище (дача)	Квартал (кварталы)	Выдел (выделы)
люкшудьинское		152	8

Перечетная ведомость
аварийных деревьев, назначаемых в рубку

№ дерева	Координаты	Порода	Высота, м	диаметр	Запас, куб. м	Структурные изъяны, характеризующие аварийность дерева	Сроки проведения мероприятия
1	56.96671° 53.02157°	Б	23	28	0,62	наличие стволовой гнили, усыхание ветвей	2022
2	56.96666° 53.02166°	Б	26	40	1,41	наличие стволовой гнили, усыхание ветвей	2022
3	56.96650° 53.02180°	Б	26	40	1,41	наличие стволовой гнили, сухие ветви	2022
4	56.96649° 53.02177°	Б	27	44	1,74	наличие стволовой гнили, сухие ветви	2022
5	56.96641° 53.02163°	Б	27	44	1,74	наличие стволовой гнили, сухие ветви	2022
Итого:					6,92		

Дата обследования 25.08.2022

Исполнитель работ по проведению обследования аварийных деревьев:

Инженер ОЗЛ ГКУ УР "Завьяловское лесничество"

Лесничий Люкшудьинского участкового лесничества
ГКУ УР "Завьяловское лесничество"

Руководитель ГКУ УР "Завьяловское лесничество"

Дата составления документа 30.08.2022

 Галлямов К.К.

 Егоров А.М.

 Красноперов С.В.

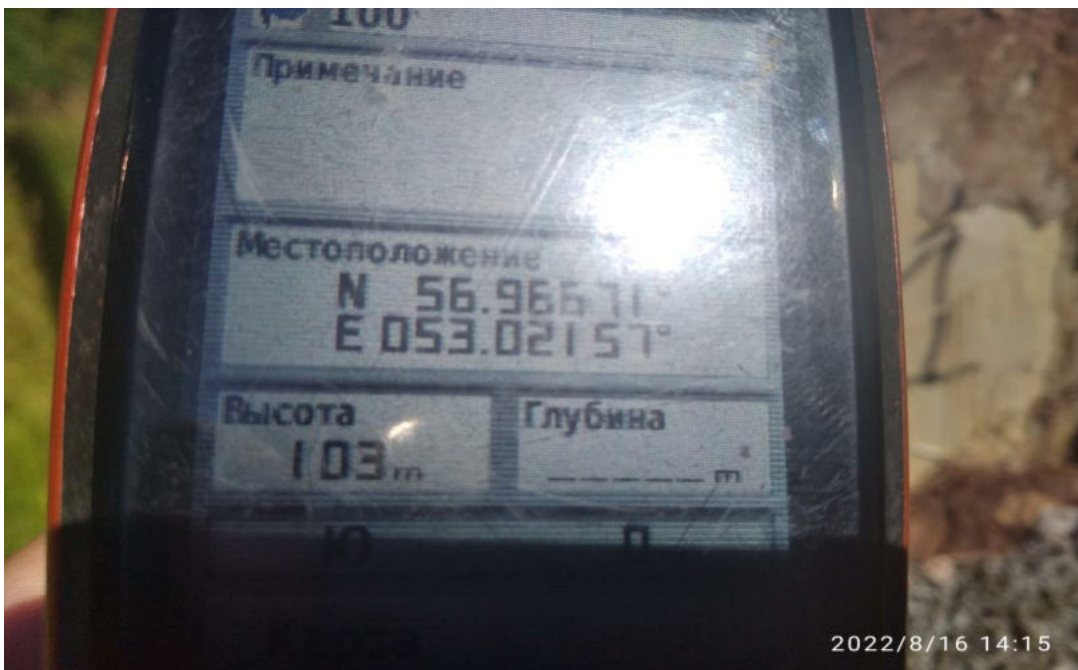
Телефон 8 (3412) 54 45 76

ЗАКЛЮЧЕНИЕ

С целью предотвращения причинения вреда физическим лицам, ущерба имуществу необходимо проведение рубки аварийных деревьев

Приложение 1
обследование аварийных деревьев


Аварийное дерево № 1



Координаты: 56.96671° 53.02157°

25.08.2022 г


Аварийное дерево № 2



Координаты: 56.96666° 53.02166°

25.08.2022 г

Аварийное дерево № 3



Координаты: 56.96650° 53.02180°

25.08.2022 г

Аварийное дерево № 4



Координаты: 56.96649° 53.02177°

25.08.2022 г

Аварийное дерево № 5



Координаты: 56.96641° 53.02163°

25.08.2022 г