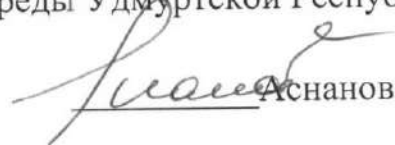


Утверждаю:  
первый заместитель  
министра природных ресурсов и охраны  
окружающей среды Удмуртской Республики.

  
Аснанова Р.Ф.



«01» ноября 2022 год



**Протокол № 3**  
**заседания комиссии по определению границ рыбоводных участков на**  
**территории Удмуртской Республики**



г. Ижевск

01.11.2022 года


Члены комиссии по определению границ рыбоводных участков на  
территории Удмуртской Республики

№ п/п	Перечень присутствующих членов Комиссии	С протоколом ознакомлен.
1	Министр природных ресурсов и охраны окружающей среды Удмуртской Республики (Председатель комиссии)  Удалов Денис Николаевич	<hr/> (Подпись)
2	Первый заместитель министра природных ресурсов и охраны окружающей среды Удмуртской Республики  Аснанова Роза Фикратовна (заместитель председателя)	 (Подпись)
3	Представитель отдела регулирования водных отношений в управлении водного хозяйства Минприроды УР Ф.И.О. <u>Лоргонова Евгения Павловна</u>  Должность <u>начальник отдела</u>	 (Подпись)

4	<p>Представитель Управления охраны и использования объектов животного мира Минприроды УР (секретарь)</p> <p>Ф.И.О. <u>Овасин Алексей</u> <u>Александрович</u></p> <p>Должность <u>начальник Управления охраны и использования объектов животного мира Минприроды УР</u></p>	 (Подпись)
5	<p>Представитель Министерства сельского хозяйства и продовольствия Удмуртской Республики</p> <p>Ф.И.О. <u>Васильев Владимир</u> <u>Валентинович</u></p> <p>Должность <u>Главный специалист - эксперт отдела животноводства и мясного дела</u></p>	 (Подпись)
6	<p>Представитель Татарского филиала федерального государственного бюджетного научного учреждения «Всероссийский научно-исследовательский институт рыбного хозяйства и океанографии» («ТатарстанНИРО»)</p> <p>Ф.И.О. _____</p> <p>Должность _____</p>	_____ (Подпись)
7	<p>Представитель Пермского филиала федерального государственного бюджетного научного учреждения «Всероссийский научно-исследовательский институт рыбного хозяйства и океанографии» («ПермНИРО»)</p> <p>Ф.И.О. _____</p> <p>Должность _____</p>	_____ (Подпись)

8	<p>Представитель Камского бассейнового водного управления Федерального агентства водных ресурсов</p> <p>Ф.И.О. <u>Кедрик В.Ф.</u></p> <p>Должность <u>и.к. о.р.р.р.</u></p>	 (Подпись)
9	<p>Представитель Средневолжского территориального управления Федерального агентства по рыболовству</p> <p>Ф.И.О. <u>Афанасьев Елен</u> <u>Сергеевна</u></p> <p>Должность <u>са. гос. инспектор</u></p>	 (Подпись)
10	<p>Представитель федерального государственного бюджетного образовательного учреждения высшего профессионального образования «Удмуртский государственный университет»</p> <p>Ф.И.О. <u>Камшарова</u> <u>Наренра Вилемшиновна</u></p> <p>Должность <u>руководитель каф. земели</u> <u>и природоохранного образования</u></p>	 (Подпись)
11	<p>Представитель Удмуртского республиканского союза обществ охотников и рыболовов</p> <p>Ф.И.О. _____</p> <p>Должность _____</p>	_____ (Подпись)

12	<p>Представитель федерального государственного бюджетного учреждения «Главное бассейновое управление по рыболовству и сохранению водных биологических ресурсов»</p> <p>Ф.И.О. <u>Жалил РМ</u></p> <p>Должность <u>нап. орг. по УР</u></p>	 (Подпись)
13	<p>Представитель некоммерческого партнерства «Крестьянских (фермерских) хозяйств, кооперативов и личных подворий Удмуртской Республики»</p> <p>Ф.И.О. <u>Абдел Мин Рамир</u></p> <p>Должность <u>Председатель</u></p>	 (Подпись)
14	<p>Представитель муниципального образования «Муниципальный округ Завьяловский район Удмуртской Республики»</p> <p>Ф.И.О. _____</p> <p>Должность _____</p>	_____ (Подпись)
15	<p>Представитель муниципального образования «Муниципальный округ Можгинский район Удмуртской Республики»</p> <p>Ф.И.О. <u>Поршина Космонами</u> <u>Ивановна</u></p> <p>Должность <u>Зам. главы</u></p>	 (Подпись)

16	<p>Представитель муниципального образования «Муниципальный округ Якшур-Бодьинский район Удмуртской Республики»</p> <p>Ф.И.О. _____ _____ _____</p> <p>Должность _____ _____ _____</p>	<p>_____ (Подпись)</p>
17	<p>Представитель муниципального образования «Муниципальный округ Сарапульский район Удмуртской Республики»</p> <p>Ф.И.О. _____ _____ _____</p> <p>Должность _____ _____ _____</p>	<p>_____ (Подпись)</p>
18	<p>Представитель муниципального образования «Муниципальный округ Малопургинский район Удмуртской Республики»</p> <p>Ф.И.О. <u>Резанцев Юнус Теофобич</u> _____ _____</p> <p>Должность <u>Заместитель начальника управления по управлению отделом земельных ресурсов и управлению земельными ресурсами</u> _____ _____</p>	<p> _____ (Подпись)</p>
19	<p>Представитель муниципального образования «Муниципальный округ Увинский район Удмуртской Республики»</p> <p>Ф.И.О. _____ _____ _____</p> <p>Должность _____ _____ _____</p>	<p>_____ (Подпись)</p>

20	<p>Представитель муниципального образования «Муниципальный округ Селтинский район Удмуртской Республики»</p> <p>Ф.И.О. _____ _____</p> <p>Должность _____ _____ _____ _____</p>	<p>_____</p> <p>(Подпись)</p>
21	<p>Представитель муниципального образования «Муниципальный округ Глазовский район Удмуртской Республики»</p> <p>Ф.И.О. <u>Глазове Ирина</u> <u>Тарасовна</u></p> <p>Должность <u>З.и. начальник</u> <u>отдела культуры</u> <u>и спорта</u></p>	<p></p> <p>_____</p> <p>(Подпись)</p>
22	<p>Представитель муниципального образования «Муниципальный округ Алнашский район Удмуртской Республики»</p> <p>Ф.И.О. _____ _____</p> <p>Должность _____ _____ _____</p>	<p>_____</p> <p>(Подпись)</p>
23	<p>Представитель муниципального образования «Муниципальный округ Воткинский район Удмуртской Республики»</p> <p>Ф.И.О. <u>Ворончихин Денис</u> <u>Валентинович</u></p> <p>Должность <u>Начальник отдела</u> <u>архитектуры и строительства</u></p>	<p></p> <p>_____</p> <p>(Подпись)</p>

24	Представитель муниципального образования «Муниципальный округ Кизнерский район Удмуртской Республики» Ф.И.О. _____ _____ Должность _____ _____ _____ _____ _____	_____ (Подпись)
25	Представитель муниципального образования «Муниципальный округ Игринский район Удмуртской Республики» Ф.И.О. _____ _____ Должность _____ _____ _____ _____ _____	_____ (Подпись)

На заседании присутствовали 13 членов комиссии, что составляет более пятидесяти процентов от общего числа членов комиссии по определению границ рыбоводных участков. Кворум имеется. Заседание комиссии правомочно.

### **ПОВЕСТКА: Заседания комиссии**

Обсуждение и определение границ рыбоводного участка для осуществления пастбищной аквакультуры на основании поступившего предложения в адрес Минприроды УР, согласно ниже приведенному перечню (таблица № 1).



**Обсуждение и определение границ рыбоводного участка для  
осуществления пастбищной аквакультуры**

**Таблица № 1**

Описание водного объекта, на котором планируется рыбоводный участок

№ п/п	Название водоема	Район муниципального образования «Муниципальный округ УР	Расположение водного объекта	Вид водопользования
1	2	3	5	6
1.	Водный объект «старица» в пойме реки Сива	Воткинский	Примерно 1,3 км на юго-запад от д. Гавриловка	Совместное

**Слушали:** Асанову Р.Ф., Останина А.А., Ворончихина Д.В., Федчука В.Ф., Торопову Е.И.

По результатам рассмотрения и обсуждения проведено открытое голосование членами комиссии, по определению границ рыбоводных участков.

**Голосование об определении границ рыбоводного участка:**

№ п/п (таблица №1)	Название водоема	Район муниципального образования «Муниципальный округ УР	Расположение водного объекта. Площадь рыбоводного участка	Вид водопользования
1	2	3	5	7
1.	Водный объект «старица» в пойме реки Сива	Воткинский	Примерно 1,3 км на юго-запад от д. Гавриловка	Совместное

Согласно п.18. приказа Минсельхоза России от 11.03.2015 № 94 «Об утверждении Порядка деятельности комиссии по определению границ рыбоводных участков» в целях обеспечения кворума заседания Комиссии по вопросам рассмотрения предложений по определению границ рыбоводных участков представители муниципальных образований голосуют только в отношении предложений о рыбоводных участках, расположенных на территории соответствующего муниципального образования или прилегающих к территории такого муниципального образования. Голоса представителей иных муниципальных образований при подсчете общего числа голосов в данном случае не учитываются.

**ЗА – 9, ПРОТИВ – 1.**



## Решили:

Рассмотрев поступившие предложения, научные заключения (в адрес комиссии по определению границ рыбоводных участков на территории Удмуртской Республики) выслушав мнение членов комиссии и в соответствии с постановлением Правительства РФ от 11.11.2014 № 1183 «Об утверждении Правил определения береговых линий (границ водных объектов) и (или) границ частей водных объектов, участков континентального шельфа Российской Федерации и участков исключительной экономической зоны Российской Федерации, признаваемых рыбоводными участками», приказа Минсельхоза России от 11.03.2015 № 94 «Об утверждении Порядка деятельности комиссии по определению границ рыбоводных участков» комиссией принято положительное решение об определении границ рыбоводного участка для осуществления пастбищной аквакультуры на водном объекте согласно таблице №1.

Минприроды УР в срок (3 рабочих дня), установленный п. 26 порядка деятельности комиссии по определению границ рыбоводных участков утвержденных приказом Минсельхоза России от 11 марта 2015 года № 94 разместить на официальном сайте Минприроды УР (сети Интернет), после подписания протокол комиссии по определению границ рыбоводных участков на территории УР.

- Приложение: 1. Поступившее предложение от гражданина по вопросу формирования рыбоводного участка на 7л. в 1экз.;
2. Схема планируемого рыбоводного участка на 2л. в 1экз.;
3. Копия письма отдела водных ресурсов по УР от 01.11.22 № 932/06-06 на 1л. в 1экз.

**КОНТРОЛЬ**

Министру природных ресурсов  
и охраны окружающей среды  
Удмуртской Республики  
Д. И. Удалову

от:  
адрес:

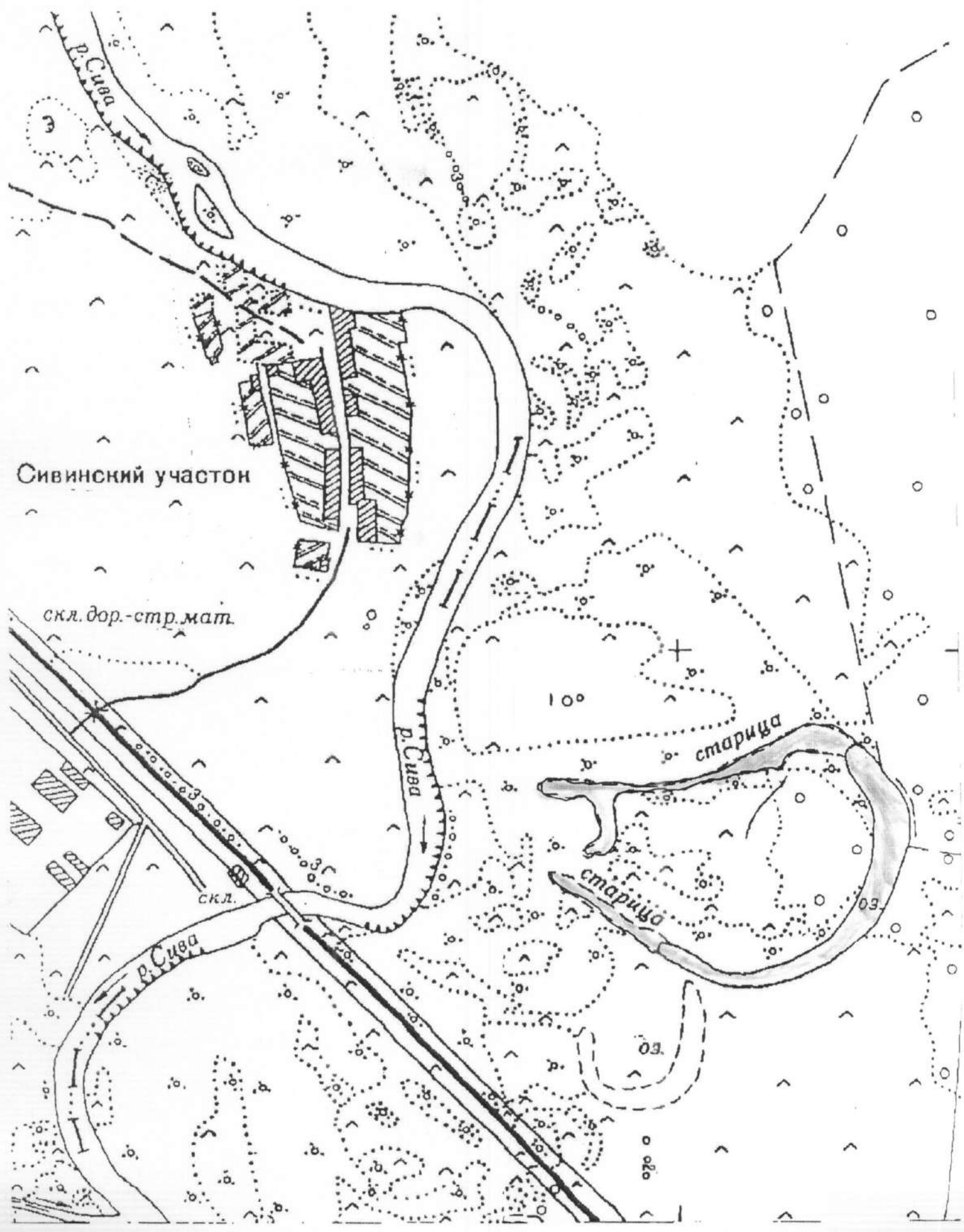
Заявлено

Прошу Вас в соответствии с Федеральным законом от 01.07.2013 № 148-ФЗ «Об охране окружающей среды» и в соответствии с положениями законодательных актов Республики Удмуртия, Правилами отнесения береговой линии (границы водных объектов) или границы водных объектов, ут. Постановлением Правительства РФ от 11.11.2014 № 1183 рассмотреть возможность формирования рыболовного участка на водном объекте расположенный в административных границах Воткинского района Удмуртской Республики рядом с р. Сива и участком с кадастровым номером 18:04:004006:1268 (УР, Воткинский р-он, юго-западнее д. Габришево) для осуществления любительской охоты.

Приложение: Документы о водном объекте на 8 л. и 1 л. коп.

10.09.2022 г.

Министерство природных  
ресурсов и охраны окружающей  
среды Удмуртской Республики  
Вх. 01-201/14755  
« 20 СЕН 2022 » 20 г.



Сивинский участок

скл. дор.-стр. мат.

скл.

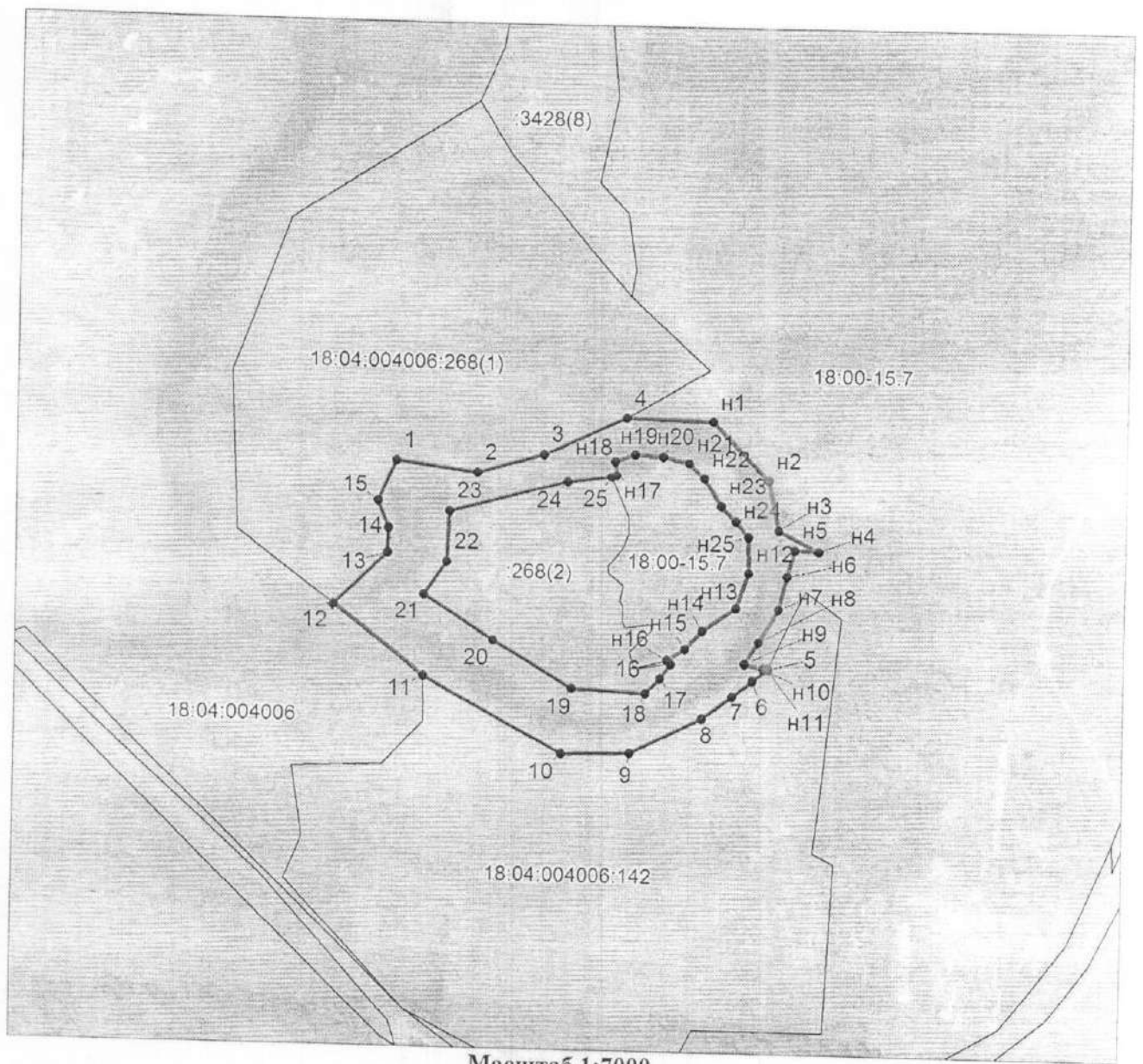
старица

старица

р. Сива

р. Сива

р. Сива



Масштаб 1:7000

Условные обозначения

- - испрашиваемая акватория
- н1 - Угловая точка

## Испрашиваемый участок акватории, выделяемый в водопользование

Площадь испрашиваемого участка 63364 кв.м.

Обозначение характерных точек границ	Координаты объекта водопользования в МСК-18		Обозначение характерных точек границ	Координаты объекта водопользования в WGS-84	
	X	Y		Северная широта	Восточная долгота
1	2	3	1	2	3
1	407848.81	2279884.20	1	057°01'20.7192"	054°02'25.6164"
2	407837.74	2279972.45	2	057°01'20.3412"	054°02'30.8436"
3	407857.85	2280043.93	3	057°01'20.9748"	054°02'35.0880"
4	407899.13	2280133.26	4	057°01'22.2888"	054°02'40.4016"
n1	407896.77	2280226.18	n1	057°01'22.1880"	054°02'45.9096"
n2	407834.29	2280286.75	n2	057°01'20.1540"	054°02'49.4700"
n3	407781.52	2280297.97	n3	057°01'18.4476"	054°02'50.1144"
n4	407759.82	2280341.62	n4	057°01'17.7348"	054°02'52.6920"
n5	407761.14	2280315.83	n5	057°01'17.7852"	054°02'51.1620"
n6	407732.71	2280308.57	n6	057°01'16.8672"	054°02'50.7192"
n7	407696.35	2280299.30	n7	057°01'15.6936"	054°02'50.1540"
n8	407661.32	2280278.81	n8	057°01'14.5668"	054°02'48.9264"
n9	407638.18	2280263.60	n9	057°01'13.8216"	054°02'48.0156"
n10	407633.55	2280284.10	n10	057°01'13.6668"	054°02'49.2288"
n11	407633.55	2280288.65	n11	057°01'13.6668"	054°02'49.4988"
5	407633.32	2280288.54	5	057°01'13.6596"	054°02'49.4916"
6	407621.33	2280272.58	6	057°01'13.2744"	054°02'48.5412"
7	407604.76	2280251.07	7	057°01'12.7452"	054°02'47.2596"
8	407580.73	2280219.19	8	057°01'11.9748"	054°02'45.3588"
9	407542.05	2280141.33	9	057°01'10.7436"	054°02'40.7256"
10	407540.48	2280067.19	10	057°01'10.7076"	054°02'36.3336"
11	407619.54	2279916.45	11	057°01'13.2996"	054°02'27.4308"
12	407693.63	2279818.73	12	057°01'15.7188"	054°02'21.6708"
13	407750.70	2279875.79	13	057°01'17.5476"	054°02'25.0764"
14	407776.35	2279876.44	14	057°01'18.3792"	054°02'25.1268"
15	407805.21	2279865.32	15	057°01'19.3152"	054°02'24.4788"
1	407848.81	2279884.20	1	057°01'20.7192"	054°02'25.6164"
n12	407735.36	2280266.91	n12	057°01'16.9608"	054°02'48.2532"
n13	407697.01	2280253.69	n13	057°01'15.7260"	054°02'47.4540"
n14	407672.55	2280217.99	n14	057°01'14.9448"	054°02'45.3264"
n15	407652.72	2280199.48	n15	057°01'14.3076"	054°02'44.2212"
n16	407640.82	2280180.31	n16	057°01'13.9260"	054°02'43.0800"
16	407636.46	2280183.98	16	057°01'13.7856"	054°02'43.2960"
17	407622.09	2280172.61	17	057°01'13.3212"	054°02'42.6156"
18	407606.34	2280157.66	18	057°01'12.8172"	054°02'41.7228"
19	407610.55	2280077.24	19	057°01'12.9720"	054°02'36.9564"
20	407658.30	2279990.91	20	057°01'14.5344"	054°02'31.8624"
21	407705.40	2279915.69	21	057°01'16.0752"	054°02'27.4236"
22	407742.03	2279939.89	22	057°01'17.2524"	054°02'28.8744"
23	407795.66	2279942.50	23	057°01'18.9876"	054°02'29.0508"
24	407829.58	2280070.05	24	057°01'20.0532"	054°02'36.6252"
25	407835.02	2280117.89	25	057°01'20.2188"	054°02'39.4620"
n17	407837.16	2280122.79	n17	057°01'20.2872"	054°02'39.7536"
n18	407852.37	2280121.47	n18	057°01'20.7768"	054°02'39.6816"
n19	407859.64	2280142.62	n19	057°01'21.0072"	054°02'40.9380"
n20	407858.32	2280173.03	n20	057°01'20.9604"	054°02'42.7416"
n21	407851.71	2280201.47	n21	057°01'20.7372"	054°02'44.4228"
n22	407835.18	2280217.99	n22	057°01'20.2008"	054°02'45.3948"
n23	407806.09	2280236.51	n23	057°01'19.2540"	054°02'46.4820"
n24	407790.23	2280252.36	n24	057°01'18.7392"	054°02'47.4144"
n25	407773.70	2280266.25	n25	057°01'18.2028"	054°02'48.2316"
n12	407735.36	2280266.91	n12	057°01'16.9608"	054°02'48.2532"





ФЕДЕРАЛЬНАЯ СЛУЖБА ПО ГИДРОМЕТЕОРОЛОГИИ И  
МОНИТОРИНГУ ОКРУЖАЮЩЕЙ СРЕДЫ  
ФЕДЕРАЛЬНОЕ ГОСУДАРСТВЕННОЕ БЮДЖЕТНОЕ УЧРЕЖДЕНИЕ  
«ВЕРХНЕ-ВОЛЖСКОЕ УПРАВЛЕНИЕ ПО ГИДРОМЕТЕОРОЛОГИИ  
И МОНИТОРИНГУ ОКРУЖАЮЩЕЙ СРЕДЫ»

УДМУРТСКИЙ ЦЕНТР ПО ГИДРОМЕТЕОРОЛОГИИ  
И МОНИТОРИНГУ ОКРУЖАЮЩЕЙ СРЕДЫ –  
ФИЛИАЛ ФЕДЕРАЛЬНОГО ГОСУДАРСТВЕННОГО  
БЮДЖЕТНОГО УЧРЕЖДЕНИЯ  
«ВЕРХНЕ-ВОЛЖСКОЕ УПРАВЛЕНИЕ  
ПО ГИДРОМЕТЕОРОЛОГИИ И  
МОНИТОРИНГУ ОКРУЖАЮЩЕЙ СРЕДЫ»  
(УДМУРТСКИЙ ЦГМС –  
ФИЛИАЛ ФГБУ «ВЕРХНЕ-ВОЛЖСКОЕ УГМС»)

ул. Салютинская, 77а, г. Ижевск, Удмуртская Республика,  
426053

Тел: (3412) 700-161, 700-162 Факс: (3412) 37-20-19

Тел: ИЖЕВСК ПОГОДА

Месом: [operativ@izhevsk.mesos.ru](mailto:operativ@izhevsk.mesos.ru)

E-mail: [metros@udm.ru](mailto:metros@udm.ru)

от 23.06.2022 № 301-01/21-23/1948  
от 04.04.2022г.

Согласно запросу от 04.04.2022 года предоставляем Вам акт осмотра водного  
объекта.

Обследование произведено 17 июня 2022 г.

Приложение: Фотографический материал – 3 снимка.

Начальник Удмуртского ЦГМС - филиала  
ФГБУ «Верхне – Волжское УГМС»



Г.В.Быданов

Исп. Г.Е. Васильев  
Тел.: 8(3412)700-161 доп.325

УДМУРТСКИЙ ЦЕНТР ПО ГИДРОМЕТЕОРОЛОГИИ И МОНИТОРИНГУ  
ОКРУЖАЮЩЕЙ СРЕДЫ –  
ФИЛИАЛ ФЕДЕРАЛЬНОГО ГОСУДАРСТВЕННОГО БЮДЖЕТНОГО УЧРЕЖДЕНИЯ  
«ВЕРХНЕ-ВОЛЖСКОЕ УПРАВЛЕНИЕ  
ПО ГИДРОМЕТЕОРОЛОГИИ И  
МОНИТОРИНГУ ОКРУЖАЮЩЕЙ СРЕДЫ»  
(УДМУРТСКИЙ ЦГМС –ФИЛИАЛ ФГБУ «ВЕРХНЕ-ВОЛЖСКОЕ УГМС»)

АКТ

осмотра участка местности

17 июня 2022 г

д. Гавриловка Воткинского района  
Удмуртской Республики

Представителями Удмуртского ЦГМС: гидрологами группы гидрологии Васильевым Г.Е. и Черепановым М.В. произведен осмотр – обследование водного объекта юго-западнее д. Гавриловка Воткинского района УР, прилегающий к участку с кадастровым номером 18:04:004006:268.

В результате обследования - осмотра выявлено, что данный водоем располагается в пойме реки, в плане имеет форму петли. Размер акватории на момент осмотра имел длину около 1100 м, ширину в самом широком месте до 40 м. Максимальная глубина в месте замера составила 2,70 м, средняя 2,32 м.

Берега и части с небольшими глубинами заняты участками с влаголюбивой растительностью (камыш, осока). Наблюдается процесс заиления и зарастания ложа водоема(рис.1).

При осмотре выявлено наличие сухого русла временного водотока в восточной части, впадающего в водный объект (старица) (рис.2). Между р. Сива и водным объектом (старица), в западной его части, также выявлено наличие сухого русла временного водотока (рис.3), что говорит о поверхностной связи между ними.

Лица,  
участвующие в  
осмотре:

  
\_\_\_\_\_   
подпись

Гидролог группы  
гидрологии  
Удмуртского ЦГМС

Г.Е. Васильев

  
\_\_\_\_\_   
подпись

Гидролог группы  
гидрологии  
Удмуртского ЦГМС

М.В. Черепанов





Рис.1 Водный объект ( старица ).




Рис.2 Русло временного водотока, впадающего в водный объект ( старица ).

## Обзорная схема расположения рыбоводного участка

№ п/п	Название водоема	Район муниципального образования «Муниципальный округ УР	Расположение водного объекта	Вид водопользования
1	2	3	5	6
1.	Водный объект «старица» в пойме реки Сива	Воткинский	Примерно 1,3 км на юго-запад от д. Гавриловка, площадью 2,3га.	Совместное



Координаты

№ п/п	Долгота	Широта
1	57,02116	54,03963
2	57,02152	54,04046
3	57,02178	54,04051
4	57,02209	54,04038
5	57,0222	54,04099
6	57,02217	54,04201
7	57,02234	54,04303
8	57,02254	54,04374
9	57,02279	54,04506
10	57,02274	54,04605
11	57,02219	54,04706
12	57,02165	54,0473
13	57,02123	54,04736
14	57,02076	54,04697
15	57,0203	54,04607
16	57,0199	54,04492
17	57,01984	54,04384
18	57,02009	54,04237
19	57,02074	54,04049
20	57,02078	54,04114
21	57,02023	54,04259
22	57,02	54,04359
23	57,02	54,04452
24	57,02029	54,04556
25	57,02063	54,04646
26	57,02112	54,0469
27	57,02178	54,047
28	57,02225	54,0467
29	57,02259	54,04592
30	57,02256	54,04512
31	57,02194	54,04641
32	57,02231	54,04504
33	57,02227	54,04352
34	57,02205	54,04197
35	57,02205	54,04086
36	57,02147	54,04084
37	57,02108	54,03989

Общая площадь – 2,3 га



Росводресурсы

Камское бассейновое  
водное управление  
Федерального агентства  
водных ресурсов  
(Камское БВУ)  
Отдел водных ресурсов  
по Удмуртской Республике

426009 г. Ижевск, ул. Ухтомского, 24,  
Тел. (3412)37-95-75; Факс(3412)37-70-10  
ovrur@list.ru; http://kambvu.ru

От 01.11.2022 № 932/06-06

На № 01-18/12135 от 25.10.2022

О возможности формирования рыбоводного участка

Первому заместителю министра  
природных ресурсов и охраны  
окружающей среды Удмуртской  
Республики  
Р.Ф. Аснановой

Уважаемая Роза Фикратовна!

Отдел водных ресурсов по Удмуртской Республике Камского БВУ считает, что для рассмотрения вопроса формирования рыбоводного участка на водном объекте, рядом с р. Сивой к юго-западу от д. Гавриловка Воткинского района Удмуртской Республики необходимо определить статус водного объекта и определить границы водного объекта.

Начальник отдела

В.Ф. Федчук

Министерство природных  
ресурсов и охраны окружающей  
среды Удмуртской Республики  
Вх. 01-18/12135  
« 02 » 02 НОЯ 2022 г.