



ПРИКАЗ

от «6» мая 2022 года

№ 457

г. Ижевск

Об организации проведения аукциона в электронной форме на право заключения охотхозяйственного соглашения в отношении планируемого к закреплению охотничьего угодья (Участок № 1), расположенного на территории муниципального образования «Муниципальный округ Якшур-Бодьинский район Удмуртской Республики»

В целях организации и проведения аукциона на право заключения охотхозяйственного соглашения в отношении планируемого к закреплению охотничьего угодья (Участок № 1), расположенного на территории муниципального образования «Муниципальный округ Якшур-Бодьинский район Удмуртской Республики», в соответствии со статьей 28 Федерального закона от 24 июля 2009 года № 209-ФЗ «Об охоте и о сохранении охотничьих ресурсов и о внесении изменений в отдельные законодательные акты Российской Федерации», Положением о Министерстве природных ресурсов и охраны окружающей среды Удмуртской Республики, утвержденным постановлением Правительства Удмуртской Республики от 26 декабря 2017 года № 554, приказываю:

1. Организовать проведение аукциона в электронной форме на право заключения охотхозяйственного соглашения в отношении планируемого к закреплению охотничьего угодья (Участок № 1), расположенного на территории муниципального образования «Муниципальный округ Якшур-Бодьинский район Удмуртской Республики» (далее – аукцион).

2. Определить:

начальную цену предмета аукциона – 31720 (тридцать одна тысяча семьсот двадцать) рублей 49 копеек;


размер денежных средств, вносимых в качестве обеспечения заявки на участие в аукционе – 50 процентов от начальной цены предмета аукциона, что составляет 15860 (пятнадцать тысяч восемьсот шестьдесят) рублей 25 копеек;

существенные условия охотхозяйственного соглашения согласно приложению 1.

3. В соответствии с Соглашением об информационно-технологическом сопровождении подготовки документов торгов и их размещении на электронной площадке с использованием подсистемы «Управление в сфере закупок товаров, работ, услуг для государственных нужд Удмуртской Республики» государственной информационной системы «Автоматизированная информационная система управления бюджетным процессом Удмуртской Республики» от 02.11.2020 направить необходимые для организации и проведения аукциона документы в государственное казенное учреждение Удмуртской Республики «Региональный центр закупок Удмуртской Республики»;

4. Контроль за исполнением настоящего приказа возложить на первого заместителя министра природных ресурсов и охраны окружающей среды Удмуртской Республики Аснанову Р.Ф.

Министр

A handwritten signature in blue ink, consisting of stylized cursive letters, positioned between the word 'Министр' and the name 'Д.Н. Удалов'.

Д.Н. Удалов

## Существенные условия охотхозяйственного соглашения

1. Сведения о местоположении, границах и площади охотничьего угодья.

1.1.1. Местоположение: муниципальный округ Якшур-Бодьинский район Удмуртской Республики.

1.1.2. Границы планируемого к закреплению охотничьего угодья (Участок № 1), расположенного на территории муниципального образования «Муниципальный округ Якшур-Бодьинский район Удмуртской Республики» (далее – Охотничье угодье):

Северная - от бывшего лесоучастка Чумой (точка географических координат - с.ш. 57 град. 23 мин. 7,448 сек. - в.д. 52 град. 52 мин. 15,766 сек.) на юг по южным граням кварталов 13, 17, 33, 57 Кекоранского участкового лесничества ГКУ УР «Якшур-Бодьинское лесничество», на восток по северным граням кварталов 49, 50, 51, 52, 53, 54, 55 Кекоранского участкового лесничества ГКУ УР «Якшур-Бодьинское лесничество» до станции Лынга;

Восточная – от станции Лынга по Горьковской железной дороге ПАО «РЖД» на юг до станции Чур;

Южная – от станции Чур по автомобильной дороге на д. Малая Итча, далее через д. Малая Итча по проселочной дороге через урочище Сундошур (точка географических координат - с.ш. 57 град. 8 мин. 10,411 сек. - в.д. 52 град. 45 мин. 16,836 сек.) до административной границы с Увинским районом Удмуртской Республики (точка географических координат - с.ш. 57 град. 8 мин. 15,364 сек. - в.д. 52 град. 44 мин. 13,863 сек.), далее по административной границе с Увинским районом до урочища Русский Тыловой (точка географических координат - с.ш. 57 град. 7 мин. 4,424 сек. - в.д. 52 град. 44 мин. 4,998 сек.)

Западная - от урочища Русский Тыловой (точка географических координат - с.ш. 57 град. 7 мин. 4,424 сек. - в.д. 52 град. 44 мин. 4,998 сек.) по административной границе с Увинским районом до пересечения с лесной дорогой на поселок Тюлькино-Пушкари (точка географических координат - с.ш. 57 град. 10 мин. 30,940 сек. - в.д. 52 град. 40 мин. 52,321 сек.), далее по лесной дороге (точки географических координат - с.ш. 57 град. 15 мин. 10,071 сек. - в.д. 52 град. 49 мин. 15,023 сек.; с.ш. 57 град. 14 мин. 4,367 сек. - в.д. 52 град. 46 мин. 58,433 сек.; с.ш. 57 град. 13 мин. 44,025 сек. - в.д. 52 град. 47 мин. 5,848 сек.; с.ш. 57 град. 13 мин. 4,174 сек. - в.д. 52 град. 47 мин. 10,465 сек.; с.ш. 57 град. 12 мин. 11,169 сек. - в.д. 52 град. 45 мин. 1,446 сек.; с.ш. 57 град. 11 мин. 32,304 сек. - в.д. 52 град. 43 мин. 33,597 сек.; с.ш. 57 град. 11 мин. 28,027 сек. - в.д. 52 град. 42 мин. 40,328 сек.) на деревню Зиновой до пересечения автодороги Якшур-Бодья - Красногорское и линией электропередач ВЛ - 100 кВ (точка географических координат - с.ш. 57 град. 15 мин. 25,656 сек. - в.д. 52 град. 47 мин. 58,195 сек.), далее по автодороге Якшур-Бодья - Красногорское на село Якшур-Бодья через урочище Лумпово, село Алгазы, до поворота на деревню Кесшур, далее по дороге на деревню Кесшур, через деревню Давыденки (точка географических координат - с.ш. 57 град. 20 мин. 20,20 сек. - в.д. 52 град. 48 мин. 47,77 сек.), урочище Коробовск до бывшего лесоучастка Чумой (точка географических координат - с.ш. 57 град. 22 мин. 34,23 сек. - в.д. 52 град. 50 мин. 11,35 сек.).

1.1.3. Особо охраняемые природные территории регионального значения, на которых установлен запрет охоты, на территории Охотничьего угодья отсутствуют.

1.1.4. Площадь Охотничьего угодья: 31,69 тыс. га.

Сведения о лесных участках, расположенных в границах охотничьего угодья:

Общая площадь лесных участков, расположенных в границах Охотничьего угодья: 25963 га.

1.2.1. Сведения о предоставляемых в аренду расположенных в границах Охотничьего угодья лесных участках:

Наименование участкового лесничества	Номера лесных кварталов	Номера лесотаксационных выделов	Площадь, га
Кекоранское	9	10,15,20	112,1
	10	9,15-20, 23, 24, 25, 26, 27	105,8
	11	1-31	213,7
	12	1-21	224
	13	1-5, 7, 9, 10-21	210
	14	1-18, 20-27	190,9
	15	1-38	179,2
	16	1-42	62,9
	17	1-36	224,6
	29	2,3, 11,12, 14-16, 20, 26-35	82,7
	30	1-45	173,1
	31	1-35	197,3
	32	1-27	207
	33	1-27	231,8
	45	12, 27, 28, 45,46, 50 - 63	35,1
	54	2-6, 9,10, 12-24	68,8
	55	1-30	259
	56	1-20	206,6
	57	1-40	219,5
	67	26, 31, 39, 40, 48, 49	30,1
	68	2-13	19,1
	69	1-32	139,4
	70	4-28	111,6
	71	2-4, 6, 7, 11, 16-41	113,6
	72	1-18	140,4
	73	1-18	240,4
	74	1-30	267,1
	75	1-48	237,2
	76	1-33	207,1
	77	1-26	218
	78	1-26	134,4
	79	1-12,	237,5
	86	1	1
	87	1,2	4
	88	1-53	114,2
	89	1-5	4,6
90	1-32, 34,35, 38	77,3	
106	4,5,6,9,10-13, 16, 17, 22	37,4	
107	1-57,60-73	184	
108	1-55	203,9	
109	1-21	199,8	
110	1-26	221,8	
111	1-22	233,7	
112	1-12	221,6	
113	1-19	206,3	
114	1-23	226,3	
115	1-42	215,3	
116	1-32	225,4	
117	1-45	370,8	
130	38,39,40,47-50, 59-61	29,4	

	131	14, 20,21, 26-28,33-36, 38-58	172,9
	132	1-51	186,8
	133	1-33	226,2
	134	1-27	230,6
	135	1-28	187,8
	136	1-26	211,2
	137	1-22	202,4
	138	1-25	182,2
	139	1-17	117,2
	140	1-17	42,5
	159	3-6, 9-12, 15-21, 24-25, 28-29, 31-32, 35,37,39, 40,41,44	115,6
	160	1-56	323,3
	161	1-36	262,8
	162	1-83	217
	163	1-68	164
	164	1-60	174,9
	165	1-22, 27-33, 36-49	120,7
	166	1,2	2
	180	23	8,9
	181	23-29	49
	182	13, 15, 17-26	60,5
	183	1-58	254,1
	184	1-39	286,4
	185	1-57	178
	186	1-75	223,5
	187	1-32	101,6
	188	1-39	219,6
	189	1-43	157,6
	190	1-32	55,9
	191	54-57, 59,66,71,72	37,7
	194	1-46	239,7
	195	1-39	266,7
	196	1-89	286
	197	1-29	174,8
	198	1-30	186,8
	199	1-66	258,5
	200	1,2 , 9-11, 19-20, 23-25,29- 33, 36-41, 44, 45, 50, 55	123,6
	204	1-23	257,5
	205	1-30	186,6
	206	1-66	285,8
	207	1-28	265,8
	208	1-26	247,6
	209	1-42	203
	210	1-21	124,8
	211	1-16	129,3
	212	1-43	157,3
	213	1-79	317,1
	214	1-34	261,8
	215	1-35	209,7
	216	1-38	201,2
	217	1-40	197,5
	218	1-4, 13-15, 23-25, 34,35, 44,45	28,4
Мукшинское	47	1-71	253,2
	48	1-21	268,1
	49	1-29	269,5

	50	1-31	255,3
	51	1-18	225,7
	52	1-21	255,3
	53	1-28	240,7
	54	1-32	226,2
	55	1-17	238,2
	56	1,2, 6-10, 14-20	30,2
	76	1-34	227,7
	77	1-22	238
	78	1-19	262,6
	79	1-38	185,5
	80	1-25	212,6
	81	1- 26	240,8
	82	1-25	227,4
	83	1-18	218,3
	84	1-36	190,4
	85	1-23, 25-28, 30-32	140,3
	86	1, 15, 20, 28-30, 51	24,7
Чуровское	1	1-36	292,2
	2	1-33	227,5
	3	1-21	235,5
	4	1-21	206,6
	5	1-56	291,4
	6	1-18	87,5
	7	1-74	276,5
	8	1-70	272,9
	9	1-10	19,5
	10	1-20	47
	11	1-30	54,7
	12	1-8	100,8
	13	1-6, 9-36, 38-42, 57	198,9
	14	23-26, 42, 50-52, 63,64, 66, 70-72	65,2
	19	1-69	271
	20	1-21	131,3
	21	1-33	140,7
	22	1-21	53,7
	23	1-22, 25-27	157,5
	24	1-27	214,6
	25	1,2, 4-8	38,4
	26	1-10,14,15,17-28	69,8
	27	1-15	29,9
	29	6-12,14,15,17-20,23-27,35,39,40,45,46,48,74,75	101,8
	30	1-32,35-49,55,63-65,70-75,67-69	131,6
	31	1-39	119,3
	32	1,12,14,16	21,7
	37	1-8, 10-14, 18-20	156,8
	38	1-6, 16	25,7
	48	7,8,10-13,26,27	9,6
	49	1-13,15	9
	55	1,2,6	14,5

1.2.2. Сведения об обременениях лесных участков (аренда):

АУ УР «Удмуртлес» на основании договора аренды № 01/2-15/766 от 28.10.2013 года  
(Кварталы: Кекоранского участкового лесничества 12, 14, 15, 17, 106, 130, 134, 191, 204, 205,

217, 218, Чуровского участкового лесничества 1, 37, 38) (условный номер земельного участка 94:250:24:0861- номер учетной записи в государственном лесном реестре 861-2012-09);

ООО «Увадрев-Холдинг» на основании договора аренды № 01/2-15/1083 от 08.08.2018 года (Кварталы: Кекоранского участкового лесничества 31, 32, 33, 56, 111, 115, 116, 117, Мукшинского участкового лесничества 77, 78, 79, 80, 81, 82, 83, 84, 85, Чуровского участкового лесничества 2, 4, 21, 22, 23, 55) (кадастровые номера 18:24:000000:1758/5, 18:24:000000:357/15, 18:24:000000:1667/32, 18:24:000000:1675/31, 18:24:000000:1872/11 – номер учетной записи в государственном лесном реестре 1283-2018-07);

ООО ТПК «Восток-ресурс» на основании договора аренды № 01/2-15/1209 от 13.12.2019 года (Кварталы: Кекоранского участкового лесничества 57, 68, 69, 70, 71, 75, 76, 77, 109, 133, 137, 194, 197, 198, 209, 210, 211, 212; Мукшинского участкового лесничества 53, 56, 86, Чуровского участкового лесничества 6, 25) (кадастровые номера 18:24:000000:1758/72, 18:24:000000:1637/26, 18:24:000000:1872/28, 18:24:000000:1682/134, 18:24:000000:1675/38, 18:24:000000:1667/39, 18:24:000000:357/102 – номер учетной записи в государственном лесном реестре 1406-2019-11);

ООО «Продпромснаб» на основании договора аренды № 01/2-15/1407 от 16.11.2021 года (Кварталы: Кекоранского участкового лесничества 138, 187, 206, 207, 208, Чуровского участкового лесничества 3, 5, 24, 29, 30); (кадастровые номера 18:24:000000:2764, 18:24:000000:2765, 18:24:000000:2759, 18:24:000000:2761, 18:24:000000:2760, 18:24:000000:2758, 18:24:000000:2775, 18:24:000000:2776, 18:24:000000:2777, 18:24:000000:2778 – номер учетной записи в государственном лесном реестре 1628-2021-11);

Первощикова Мария Алексеевна на основании договора аренды № 01/2-15/1398 от 25.10.2021 года (Кварталы: Кекоранского участкового лесничества 108 (выдел 2); (кадастровый номер 18:24:011001:956– номер учетной записи в государственном лесном реестре 1613-2021-10);

Сырчин Иван Михайлович на основании договора аренды № 01/2-15/623 от 21.08.2012 года (Кварталы: Кекоранского участкового лесничества 110 (выдел 5), 111 (выдел 6) (номер учетной записи в государственном лесном реестре 811-2012-05);

Берестов Леонид Михайлович на основании договора аренды № 01/2-15/150 от 23.10.2008 года (Кварталы: Кекоранского участкового лесничества 116 (выдел 9); (номер учетной записи в государственном лесном реестре 160-2008-12);

Титов Дмитрий Леонидович на основании договора аренды № 01/2-15/1349 от 25.06.2021 года (Кварталы: Кекоранского участкового лесничества 187 (выдел 24), 196 (выдел 3, 5, 77) (кадастровый номер 18:24:010001:860 – номер учетной записи в государственном лесном реестре 1550-2021-04).

1.2.3 Общая площадь предоставляемых в аренду лесных участков: 25963 га.

2. Сведения об охотничьих ресурсах в границах охотничьего угодья, а также о видах разрешенной охоты в его границах

2.1. Сведения об охотничьих ресурсах в границах охотничьего угодья:

№ п/п	Охотничьи ресурсы, в отношении которых предоставляется право на добычу в соответствии с настоящими Существенными условиями	Численность охотничьих ресурсов за последние 5 лет до заключения охотхозяйственного соглашения, особей				
		2017	2018	2019	2020	2021
1.	<b>Копытные животные:</b>					
	Лось	192	272	205	191	145
	Кабан	22	82	32	16	8

2.	Медведь бурый	18	19	12	12	12
3.	<b>Пушные животные:</b>					
	Волк	1	0	1	2	2
	Лисица	35	22	19	24	20
	Барсук	15	18	15	13	16
	Енотовидная собака	29	16	14	14	19
	Куница	20	28	21	27	30
	Горностай	2	0	1	0	0
	Норка американская	22	43	10	13	16
	Рысь	6	2	2	1	1
	Хорь	6	1	1	1	2
	Белка	112	135	45	134	136
	Заяц-русак	0	0	0	0	0
	Заяц-беляк	369	309	214	225	177
	Бобр	148	156	101	95	83
	Ондатра	152	127	140	120	34
	Крот	0	0	0	0	0
	Выдра	5	6	5	3	4
4.	<b>Птицы:</b>					
	Глухарь	36	28	18	54	174
	Тетерев	2916	411	233	404	570
	Рябчик	593	311	238	276	330
5.	<b>Другие млекопитающие и птицы:</b>					
	Серая ворона	н/д*	н/д	н/д	н/д	н/д
	Большой баклан	н/д	н/д	н/д	н/д	н/д

Данные о численности перелетных видов охотничьих ресурсов не приводятся;

\* – нет данных.

2.2. Сведения о видах разрешенной охоты в границах охотничьего угодья:  
 промысловая охота;  
 любительская и спортивная охота;  
 охота в целях осуществления научно-исследовательской деятельности, образовательной деятельности;  
 охота в целях регулирования численности охотничьих ресурсов;  
 охота в целях акклиматизации, переселения и гибридизации охотничьих ресурсов;  
 охота в целях содержания и разведения охотничьих ресурсов в полувольных условиях и искусственно созданной среде обитания.

3. Требования к размещению минимального количества отдельных видов охотничьих ресурсов, в отношении которых предоставляется право на добычу.

3.1. Требования к размещению минимального количества отдельных видов охотничьих ресурсов, в отношении которых предоставляется право на добычу в соответствии с настоящими Существенными условиями, в границах охотничьего угодья:





5.4. Не допускать разрушения или ухудшения среды обитания охотничьих ресурсов и других живых организмов, сообщать о фактах таких нарушений или ухудшений в специально уполномоченные государственные органы;

5.5. Осуществлять учет и оценку состояния используемых охотничьих ресурсов и в установленные приказом Минприроды России от 27.07.2021 № 512 «Об утверждении Порядка осуществления государственного мониторинга охотничьих ресурсов и среды их обитания и применения его данных и о признании утратившим силу приказа Министерства природных ресурсов и экологии Российской Федерации от 25 ноября 2020 г. № 964» сроки предоставлять в Министерство природных ресурсов и охраны окружающей среды Удмуртской Республики (далее – Администрация) данные о численности и распространении охотничьих ресурсов (по видам), динамике изменения численности охотничьих ресурсов (по видам), состоянии охотничьих ресурсов (плодовитость, заболевания охотничьих ресурсов);

5.6. Осуществлять виды деятельности в сфере охотничьего хозяйства, добычу охотничьих ресурсов в границах охотничьего угодья;

5.7. Проводить мероприятия, обеспечивающие охрану и воспроизводство охотничьих ресурсов, а также редких и находящихся под угрозой исчезновения объектов животного мира;

5.8. Осуществлять регулирование численности охотничьих ресурсов;

5.9. Создавать и содержать охотничью инфраструктуру, проводить комплексные мероприятия по сохранению охотничьих ресурсов и среды их обитания в соответствии с объемами и сроками, установленными нормативными правовыми актами;

5.10. Обеспечивать проведение биотехнических мероприятий в закрепленном охотничьем угодье в течение календарного года в объеме и составе, определяемом охотпользователем;

5.11. Обозначать на местности границы зон охраны охотничьих ресурсов специальными информационными знаками, в соответствии с приказом Минприроды РФ от 06.07.2020 № 412 «Об утверждении Порядка установления на местности границ зон охраны охотничьих ресурсов»;

5.12. Соблюдать режим и иные правила охраны особо охраняемых природных территорий;

5.13. Соблюдать требования законодательства по использованию лесов при осуществлении видов деятельности в сфере охотничьего хозяйства;

5.14. Обеспечивать проведение мероприятий по защите охотничьих ресурсов от болезней в закрепленном охотничьем угодье;

5.15. Использовать охотничьи ресурсы с применением орудий охоты и способов охоты, соответствующих требованиям гуманности и предотвращения жестокого обращения с животными;

5.16. Осуществлять производственный охотничий контроль;

5.17. Организовать на территории муниципального района, где расположено закрепленное за Охотпользователем охотничье угодье, прием граждан и выдачу охотникам разрешений на добычу охотничьих ресурсов, доводить информацию о своем режиме работы до юридических и физических лиц;

5.18. Не препятствовать свободному доступу должностным лицам Администрации в закрепленное охотничье угодье для контроля за исполнением условий охотхозяйственного соглашения;

5.19. Возмещать вред, причиненный охотничьим ресурсам, в соответствии со статьей 58 Закона об охоте; вред, причиненный окружающей среде, в соответствии с законодательством в области охраны окружающей среды; вред, причиненный личности или имуществу гражданина, а также вред, причиненный имуществу юридического лица, в соответствии с гражданским законодательством Российской Федерации;

5.20. Выполнять иные обязанности в соответствии с законодательством Российской Федерации об охране окружающей среды.

6. Администрация обязуется:

6.1. Предоставить Охотпользователю право на добычу охотничьих ресурсов в границах охотничьих угодий в соответствии с пунктом 1.1 настоящих Существенных условий;

6.2. Своевременно выдавать Охотпользователю бланки разрешений на добычу охотничьих ресурсов после установления квоты добычи охотничьих ресурсов для последующей выдачи таких разрешений физическим лицам в порядке, установленном Законом об охоте;

6.3. Своевременно, в течение 15 календарных дней, информировать Охотпользователя об установленных квотах добычи охотничьих ресурсов в границах охотничьего угодья, определенных охотхозяйственным соглашением.

6.4. Выполнять иные обязанности в соответствии с законодательством Российской Федерации и законодательством Удмуртской Республики.

7. Ответственность сторон:

7.1. В случае невыполнения или ненадлежащего выполнения обязательств, предусмотренных охотхозяйственным соглашением, стороны несут административную, уголовную и гражданско-правовую ответственность в соответствии с законодательством Российской Федерации.

Невыполнение или ненадлежащее выполнение сторонами охотхозяйственного соглашения обязательств и требований, предусмотренных охотхозяйственным соглашением, является основанием для прекращения охотхозяйственного соглашения в порядке, установленном законодательством Российской Федерации.


7.2. Нарушение Охотпользователем законодательства Российской Федерации об охране окружающей среды и условий охотхозяйственного соглашения в соответствии со статьей 47 Федерального закона от 24.04.1995 № 52-ФЗ «О животном мире» является основанием для обращения Администрации в суд для расторжения охотхозяйственного соглашения в принудительном порядке.

7.3. Сторона освобождается от выполнения своих обязательств, предусмотренных охотхозяйственным соглашением, если докажет, что надлежащее выполнение оказалось невозможным вследствие действия непреодолимой силы.

## Лист согласования

к приказу Министерства природных ресурсов и охраны окружающей среды Удмуртской Республики «Об организации проведения аукциона в электронной форме на право заключения охотхозяйственного соглашения в отношении планируемого к закреплению охотничьего угодья (Участок № 1), расположенного на территории муниципального образования «Муниципальный округ Якшур-Бодьинский район Удмуртской Республики»


Первый заместитель министра природных ресурсов и охраны окружающей среды Удмуртской Республики

 Р. Ф. Аснанова

Начальник Управления правового, кадрового, документационного, информационно-технического обеспечения и работы с обращениями граждан Минприроды УР

 А. Н. Скачков

Начальник Управления охраны и использования объектов животного мира Минприроды УР

 А. А. Останин

Заместитель начальника Управления охраны и использования объектов животного мира Минприроды УР – начальник отдела государственного надзора, охраны и мониторинга объектов животного мира, организации и регулирования рыболовства в Управлении Минприроды УР

 И. А. Матвеев

Начальник отдела нормативно-правового обеспечения в Управлении правового, кадрового, документационного, информационно-технического обеспечения и работы с обращениями граждан Минприроды УР

 Л. М. Ломаева

Приказ подготовил:  
ведущий специалист-эксперт сектора организации использования объектов животного мира и разрешительной деятельности в Управлении охраны и использования объектов животного мира Минприроды УР

 Е. А. Веретенникова

Начальник отдела государственного  
лесного реестра,  
лесоустройства и земельных отношений

 О.В. Маратканова

Главный специалист-эксперт



Т.А. Рыкова