


Утверждаю:  
заместитель  
министра природных ресурсов и охраны  
окружающей среды Удмуртской Республики.

  
Останин А.А.

« 4 » февраля 2025 год

**Протокол № 1**  
**заседания комиссии по определению границ рыбоводных участков на**  
**территории Удмуртской Республики**


г. Ижевск

04 февраля 2025 года


Члены комиссии по определению границ рыбоводных участков на  
территории Удмуртской Республики

№ п/п	Перечень присутствующих членов комиссии	С протоколом ознакомлен
1	Исполняющий обязанности министра природных ресурсов и охраны окружающей среды Удмуртской Республики (Председатель комиссии)  Аснанова Роза Фикратовна	<hr/> (Подпись)
2	Заместитель министра природных ресурсов и охраны окружающей среды Удмуртской Республики  Останин Алексей Анатольевич (заместитель председателя комиссии)	 <hr/> (Подпись)
3	Представитель Управления охраны и использования объектов животного мира Минприроды УР Ф.И.О. <u>Матвеев Иван Александрович</u>  Должность <u>начальник Управления охраны</u> <u>и использования объектов животного мира</u>  <hr/> <hr/>	 <hr/> (Подпись)

4	<p>Представитель Управления охраны и использования объектов животного мира Минприроды УР (секретарь без права голоса)</p> <p>Ф.И.О. <u>Клизов Олег Вячеславович</u></p> <p>Должность <u>Зам. начальника отдела по охране и использованию объектов животного мира, организации и проведению мероприятий по охране и использованию объектов животного мира.</u></p>	 (Подпись)
5	<p>Представитель отдела регулирования водных отношений в Управлении водного хозяйства Минприроды УР</p> <p>Ф.И.О. <u>Жороньба Евгения Ивановна</u></p> <p>Должность <u>Начальник отдела</u></p>	 (Подпись)
6	<p>Представитель отдела нормативно-правового обеспечения в Управлении правового, кадрового, документационного, информационно-технического обеспечения и работы с обращениями граждан Минприроды УР</p> <p>Ф.И.О. <u>Гарфолова Екатерина Владимировна</u></p> <p>Должность <u>Зам. начальника отдела</u></p>	 (Подпись)
7	<p>Представитель Министерства сельского хозяйства и продовольствия Удмуртской Республики</p> <p>Ф.И.О. <u>Мазышова Ирина Александровна</u></p> <p>Должность <u>Начальник отдела по связям с общественностью</u></p>	 (Подпись)

8	<p>Представитель Татарского филиала федерального государственного бюджетного научного учреждения «Всероссийский научно-исследовательский институт рыбного хозяйства и океанографии» («ТатарстанНИРО»)</p> <p>Ф.И.О. _____</p> <p>_____</p> <p>Должность _____</p> <p>_____</p>	<p>_____</p> <p>(Подпись)</p>
9	<p>Представитель Пермского филиала федерального государственного бюджетного научного учреждения «Всероссийский научно-исследовательский институт рыбного хозяйства и океанографии» («ПермНИРО»)</p> <p>Ф.И.О. _____</p> <p>_____</p> <p>Должность _____</p> <p>_____</p>	<p>_____</p> <p>(Подпись)</p>
10	<p>Представитель Камского бассейнового водного управления Федерального агентства водных ресурсов</p> <p>Ф.И.О. _____</p> <p>_____</p> <p>Должность _____</p> <p>_____</p>	<p>_____</p> <p>(Подпись)</p>
11	<p>Представитель Волго-камского территориального управления Федерального агентства по рыболовству</p> <p>Ф.И.О. <i>Франко Светлана Леонидовна</i></p> <p>_____</p> <p>Должность <i>старший государственный инспектор</i></p> <p>_____</p>	<p></p> <p>(Подпись)</p>

12	<p>Представитель федерального государственного бюджетного образовательного учреждения высшего профессионального образования «Удмуртский государственный университет»</p> <p>Ф.И.О. <u>Кешишорова</u> <u>Нарендра</u> <u>Виберишоровна</u></p> <p>Должность <u>Доцент каф.</u> <u>Методик и инновационного</u> <u>взаимодействия И.Э.М. К.Б.Н.</u></p>	 (Подпись)
13	<p>Представитель муниципального образования «Муниципальный округ Можгинский район Удмуртской Республики»</p> <p>Ф.И.О. <u>Турьков Иван Витальевич</u></p> <p>Должность <u>Первый зам. главы Администрации</u> <u>по агроп. и муш. индустриям</u></p>	 (Подпись)
14	<p>Представитель федерального государственного бюджетного учреждения «Главное бассейновое управление по рыболовству и сохранению водных биологических ресурсов» - ФГБУ «Главрыбвод»</p> <p>Ф.И.О. <u>Юлия Николаевна</u> <u>Кемарова</u></p> <p>Должность <u>нач. орг. по УР.</u></p>	 (Подпись)
15	<p>Представитель некоммерческого партнерства «Крестьянских (фермерских) хозяйств, кооперативов и личных подворий Удмуртской Республики»</p> <p>Ф.И.О. _____</p> <p>Должность _____</p>	_____ (Подпись)

16	Председатель Совета муниципальных образований Удмуртской Республики Ф.И.О. <u>Головин Владимир Анатольевич</u> Должность <u>Глава МО Чанский район, председатель совета МО ЗР</u>	_____ (Подпись) 
17	Представитель Удмуртского республиканского союза обществ охотников и рыболовов Ф.И.О. _____ Должность _____	_____ (Подпись)

На заседании присутствовали 11 членов комиссии, что составляет более пятидесяти процентов от общего числа членов комиссии по определению границ рыбоводных участков. Кворум имеется. Заседание комиссии правомочно.

### ПОВЕСТКА: Заседания комиссии

Рассмотрение, обсуждение поступившего предложения по вопросу об определении границ рыбоводного участка, либо об отказе в определении границ рыбоводного участка на 1 водном объекте, согласно ниже приведенному перечню (таблица № 1).

### Краткое изложение рассматриваемых вопросов:

Обсуждение и определение границ рыбоводного участка на 1 водном объекте, согласно ниже приведенному перечню (таблица № 1).

**Таблица № 1**

Описание водных объектов, на которых планируются рыбоводный участок на территории Удмуртской Республики

№ п/п	Название водоема	Район муниципального образования «Муниципальный округ УР»	Расположение водного объекта	Вид водопользования
1	2	3	5	6
1	Водный объект (безымянный ручей) на правобережном притоке р. Вала	Можгинский	В юго-восточной части н.п. Старые Какси	Совместное

Слушали: Осипкина А.А., Матвеева И.А., Киселева О.В., Горюнова Е.А., Федранова Е.А., Вязишова И.О., Колмогорова И.В., Тудилина И.В., Пашина И.Г., Золоткина В.А., Тельнова Е.А.

По результатам рассмотрения и обсуждения проведено открытое голосование членами комиссии, по определению границ рыбоводного участка.

**Голосование об определении границ рыбоводного участка:**

№ п/п (таблица №1)	Название водоема	Район муниципального образования «Муниципальный округ УР»	Расположение водного объекта. Площадь рыбоводного участка	Вид водопользования
1	2	3	5	7
1	Водный объект (безымянный ручей) на правобережном притоке р. Вала	Можгинский	В юго-восточной части н.п. Старые Какси	Совместное

**ЗА - 10, ПРОТИВ - 0**

**Решили:**

1. В соответствии с Федеральным законом от 02.07.13 №148 «Об аквакультуре (рыбоводстве) и о внесении изменений в отдельные законодательные акты Российской Федерации» с учетом научного заключения, предоставленного Пермским филиалом Пермь ВНИРО от 24.01.2025 № 0087-Г, принять положительное решение об определении границ рыбоводного участка.

2. Минприроды УР в срок, установленный п. 26 Порядка деятельности комиссии по определению границ рыбоводных участков утвержденных приказом Минсельхоза России от 11 марта 2015 года №94 (3 рабочих дня) разместить на официальном сайте Минприроды УР, после подписания протокол комиссии по определению границ рыбоводных участков на территории УР.

Приложение: 1. Перечень водных объектов и схема планируемого рыбоводного участка с нанесенными точками географических координат на 2л. в 1экз.;  
2. Научное заключение на 2л. в 1экз.

Приложение к протоколу заседания комиссии  
по определению границ рыбоводных участков  
на территории Удмуртской Республики №1 от 04.02.25

Перечень водных объектов

Описание водного объекта, на котором планируется рыбоводный участок на  
территории Удмуртской Республики

Схема планируемого рыбоводного участка в точках географических  
координат

№ п/п	Название водоема	Район УР	Расположение водного объекта	Вид водопользования
1	2	3	5	6
1	Водный объект (безымянный ручей) на правобережном притоке р. Вала	Можгинский	В юго-восточной части н.п. Старые Какси	Совместное



Координаты планируемого рыбоводного участка

№ п/п	Широта	Долгота
1	56,258986	52,265349
2	56,259291	52,265764
3	56,259632	52,266214
4	56,259768	52,266521
5	56,259781	52,266668
6	56,259696	52,266789
7	56,25949	52,266953
8	56,259331	52,267213
9	56,259262	52,267273
10	56,25913	52,267347
11	56,259024	52,26739
12	56,258846	52,267654
13	56,258683	52,267779
14	56,258587	52,267757
15	56,258515	52,267602
16	56,258467	52,267442
17	56,258508	52,267338
18	56,258621	52,267433
19	56,258702	52,267494
20	56,258858	52,26742
21	56,258942	52,26723
22	56,258991	52,267035
23	56,259007	52,266858
24	56,258981	52,266754
25	56,258909	52,26672
26	56,258839	52,266547
27	56,258801	52,266223
28	56,258791	52,265751
29	56,258825	52,26557
30	56,258909	52,265414

Общая площадь участка – 0,89 га

Цель использования рыбоводного участка аквакультура (рыбоводство)





Федеральное агентство по рыболовству  
Государственный научный центр Российской Федерации  
Пермский филиал Федерального государственного  
бюджетного научного учреждения  
«ВСЕРОССИЙСКИЙ НАУЧНО-ИССЛЕДОВАТЕЛЬСКИЙ  
ИНСТИТУТ РЫБНОГО ХОЗЯЙСТВА И ОКЕАНОГРАФИИ»  
Пермский филиал ГНЦ РФ ФГБНУ «ВНИРО»  
(«ПермНИРО»)  
ОГРН 1157746053431, ИНН 7708245723  
Россия, 614002, г. Пермь, Чернышевского, 3  
Тел.: +7 (342) 216-00-65. Факс: +7 (342) 216-0 0-65  
E-mail: permniro@vniro.ru

24.01.2025 № 0087-Г  
На № 00311/01-20 от 17.01.2025

Заместителю министра природных  
ресурсов и охраны окружающей  
среды Удмуртской Республики  
А.А. Останину

Уважаемый Алексей Анатольевич!

На Ваш запрос о заключении по планируемому рыбоводному участку для осуществления аквакультуры (рыбоводства) на акватории водного объекта, расположенного в административных границах Можгинского района Удмуртской Республики, сообщаем следующее.

Водный объект, запрашиваемый для планируемого рыбоводного участка, расположен на ручье без названия – правобережном притоке реки Вала, в южной части н.п. Старые Какси Можгинского района Удмуртской Республики. Река Вала является притоком реки Кильмезь (Река Вала – р. Кильмезь – р. Вятка – р. Кама – р. Волга).

В акватории планируемого под рыбоводный участок водного объекта на ручье без названия находятся места зимовки, нереста, нагула и пути миграций аборигенных видов водных биоресурсов. Наличие в ручье без названия редких и охраняемых видов водных биоресурсов, занесенных в Красные Книги РФ и Удмуртской Республики, а также ценных видов водных биоресурсов не выявлено. На водном объекте, предлагаемом для формирования рыбоводного участка, присутствует любительское рыболовство.

К определению границ участка замечаний не имеем. В целом по формированию рыбоводного участка возражений не имеем. При этом, в соответствии с Федеральным законом от 02.07.2013 N 148-ФЗ «Об аквакультуре (рыбоводстве) и о внесении изменений в отдельные законодательные акты Российской Федерации» (ст. 3, ст. 11) и Федеральным законом от 20 декабря 2004 года N 166-ФЗ «О рыболовстве и сохранении водных

биологических ресурсов" (гл. 6, ст. 50) следует соблюдать условие, что ведение аквакультуры (рыбоводства) осуществляется способами, не допускающими нанесения ущерба окружающей среде и водным биологическим ресурсам.

Руководитель Пермского филиала  
ФГБНУ «ВНИРО» («ПермНИРО»)

Исполнитель: Истомин Сергей Геннадьевич,  
тел.: +7 (342) 258 46 36 (доб. 304), e-mail: [isomilo@permniro.ru](mailto:isomilo@permniro.ru)



А.Г. Мельникова