

УТВЕРЖДАЮ:
Исполняющий обязанности министра
природных ресурсов и охраны
окружающей среды Удмуртской Республики
Р.Ф. Асанова
«30» января 2025 года

Акт
лесопатологического обследования № 2025-21-8
лесных насаждений Шарканского лесничества
Удмуртской Республики

Способ лесопатологического обследования: 1. Визуальный

2. Инструментальный

Участковое лесничество	Урочище (дача)	Квартал	Выдел	Площадь выдела, га	Лесопатологический выдел	Площадь лесопатологического выдела, га
без деления		188	41	2		
					1	0,2

Лесопатологическое обследование проведено на общей площади: 0,2

Кадастровый номер участка: участок не предоставлен в постоянное (бессрочное) пользование, аренду
(для участков, предоставленных в постоянное(бессрочное) пользование, аренду)

Документ о праве пользования:

(тип документа о праве пользования, дата, номер, вид разрешенного использования лесов)

2.5. Выборке подлежит от общего запаса насаждения), в том числе:

54,1% деревьев (указывается общий % запаса деревьев, подлежащий рубке,

без признаков ослабления причины назначения _____
 ослабленных причины назначения _____
 сильно ослабленных причины назначения _____
 усыхающих

7,6% причины назначения п. 42 приказа Минприроды России от 09.11.2020 г № 912

свежего сухостоя 46,6%
 свежего ветровала 0,0%
 свежего бурелома 0,0%

старого сухостоя 0,0%
 старого ветровала 0,0%
 старого бурелома 0,0%

2.6. Полнота лесного насаждения после уборки деревьев, подлежащих рубке, составит 0,3

Критическая полнота для данной категории лесных насаждений и преобладающей породы составляет не лимитируется

ЗАКЛЮЧЕНИЕ к инструментальному обследованию участка.

С целью предотвращения негативных процессов, снижения от их воздействия назначено: ВСП

Участковое лесничество	Урочище (дача)	Квартал	Выдел	Площадь выдела, га	Лесопатологический выдел	Площадь лесопатологического выдела, га	Вид мероприятия	Площадь мероприятия, га	Породы	Доля выбираемой древесины по запасу, %	Рекомендуемый срок проведения
1	2	3	4	5	6	7	8	9	10	11	12
без деления		188	41	2,0	1	0,2	ВСП	0,2	Е	7,6%	2025-2026
									П	46,6%	
									С	0,0%	
									Б	0,0%	
									Ос	0,0%	
									Лп	0,0%	
									Л	0,0%	
									Д	0,0%	
									Я	0,0%	
									Кл	0,0%	
									Олс	0,0%	
									Ивд	0,0%	
Итого:										54,1%	

Ведомость временной пробной площади и абрис участка прилагаются (приложение 2 и 3 к Акту)

РЕКОМЕНДАЦИИ по проведению мероприятий, не относящихся к мероприятиям по предупреждению распространения вредных организмов.

после окончания выборочной санитарной рубки обеспечить проведение мероприятий по восстановлению леса в соответствии с правилами лесовосстановления,

соблюдать утвержденные в установленном порядке правила пожарной безопасности в лесах.

Дата проведения ЛПО 13.01.2025.

Исполнитель работ по проведению лесопатологического обследования:

Заместитель руководителя ГКУ УР "Воткинское лесничество"
 на территории Шарканского лесничества
 Инженер ОЗЛ ГКУ УР "Воткинское лесничество"
 на территории Шарканского лесничества
 Мастер леса ГКУ УР "Воткинское лесничество"
 на территории Шарканского лесничества

 Петров Е.Н.
 Туров В.Л.
 Кузнецов Г.Д.

Дата составления документов: 17.01.2025. Телефон 8 (34136) 3-33-67

Ведомость лесных участков с выявленными несоответствиями таксационным описаниям

Источник данных	Год проведения лесосурьей	Номер квартала	Номер выдела	Площадь выдела, га	Целевое наименование лесов	Категория защитных лесов	ОЗУ	Номер лесопатологического выдела	Площадь лесопатологического выдела, га	Таксационная характеристика										Заложено пробных площадей			
										состав	порода	возраст, лет	средняя высота, м	средний диаметр, см	тип леса	ТУМ	полнота	бонитет	запас, куб/га	количество, шт.	общая площадь, га		
ТО 2018	188	41	2		Защитные	Леса, расположенные в водозащитных зонах	Участки лесов вокруг сельских населенных пунктов и садовых товариществ	1	2,00	10Е+П+С	Е	70	20	24	ЕСН Д2	ЕСН Д2	0,6	2	240				
Ф 2025	188	41	2		Защитные	Леса, расположенные в водозащитных зонах	Участки лесов вокруг сельских населенных пунктов и садовых товариществ	1	0,20	7Е2П1С	Е	70	20	24	ЕСН Д2	ЕСН Д2	0,3	2	170	1	0,20		
										9П1Е	П						0	205					

Примечание:

ТО - таксационные описания

Ф - фактическая характеристика лесного насаждения

Исполнитель работ по проведению лесопатологического обследования:

Заместитель руководителя ГКУ УР "Воткинское лесничество"

на территории Шарканского лесничества

Инженер ОЗЛ ГКУ УР "Воткинское лесничество"

на территории Шарканского лесничества

Мастер леса ГКУ УР "Воткинское лесничество"

на территории Шарканского лесничества

 Петров Е.Н.
 Туров В.Л.
 Кузнецов Г.Д.

Дата составления документов: 17.01.2025 г.

ВРЕМЕННАЯ ПРОБНАЯ ПЛОЩАДЬ № 1

1.1. Субъект Российской Федерации Удмуртская Республика Лесничество Шарканское
Участковое лесничество без деления
Квартал 188 Выдел 41 Площадь выдела 2,0
Лесопатологический выдел 1 Площадь лесопатологического выдела 0,2

1.2. Метод перече́та:

сплошной, ленты пере́чета, круговые площадки постоянного радиуса,
реласкопические площадки (нужное подчеркнуть).

Количество лент/площадок 1 шт. Размеры площадок (длина*ширина/радиус) ___м

Размер временной пробной площади 0,2 га

1.3. Фактическая таксационная характеристика насаждения:

Состав 7Е2П1С Возраст 70 лет; тип леса ЕСН полнота 0,3
запас на га 170 кбм; возобновление 0

1.4. Номер очага вредных организмов _____

Тип очага вредных организмов: эпизодический, хронический (нужное подчеркнуть).

Фаза развития очага вредных организмов: начальная, нарастания численности, собственно вспышка,
кризис (нужное подчеркнуть).

1.5. Причина ослабления, повреждения насаждения и время:

Полиграф уссурийский; короед-типограф

Состояние насаждения: усыхающие лесные насаждения

Средневзвешенная категория состояния насаждения: 4,44

1.6. Назначенные мероприятия: ВСП

Исполнитель работ по проведению лесопатологического обследования:

Заместитель руководителя ГКУ УР "Воткинское лесничество"

на территории Шарканского лесничества

Инженер ОЗЛ ГКУ УР "Воткинское лесничество"

на территории Шарканского лесничества

Мастер леса ГКУ УР "Воткинское лесничество"

на территории Шарканского лесничества


Петров Е.Н.


Туров В.Л.


Кузнецов Г.Д.

Дата составления документа: 17.01.2025 г.

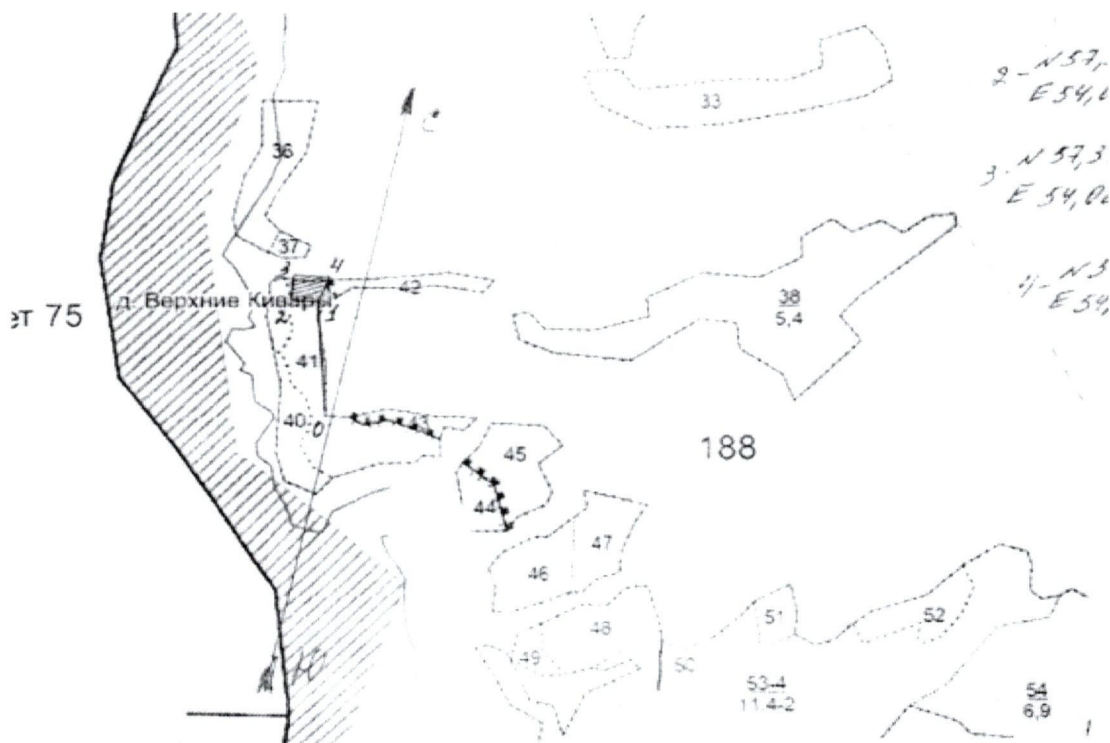
Телефон 8 (34136) 3-33-67

Приложение 3
к акту лесопатологических обследований
утвержденному Приказом
Минприроды УР
от 09.11.2020 №910

Абрис участка леса

Шарканское лесничество, Без деления участковое лесничество,
квартал 188, выдел 41, площадь 0,20

М 1:10000




№ квартала	№ выдела	№ лесопатологического выдела	Размер ленты (круговой площадки) перечета				Координаты начала, конца поворотных точек лент перечета/центров круговых площадок перечета
			длина, м	ширина, м	радиус, м	площадь, га	
188	41	1					

Пространственное размещение лесопатологических выделов
(включается в Акт выделении лесопатологических выделов, для указания
пространственного расположения поврежденных и погибших насаждений)

Номера точек	Координаты	Длина, м	Румбы линий, м
0-1	N57,342376 E54,081723	175	СЗ 21
1-2	N57,343920 E54,081336	35	ЮЗ 82
2-3	N57,343951 E54,080743	40	СЗ 6
3-4	N57,344303 E54,080830	45	СВ 74
4-1	N57,344327 E54,081610	50	ЮЗ 7

Заместитель руководителя ГКУ УР "Воткинское лесничество"

на территории Шарканского лесничества


Петров Е.Н.

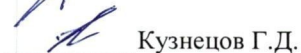
Инженер ОЗЛ ГКУ УР "Воткинское лесничество"

на территории Шарканского лесничества


Туров В.Л.

Мастер леса ГКУ УР "Воткинское лесничество"

на территории Шарканского лесничества


Кузнецов Г.Д.

Дата составления документа 17.01.2025г.

Телефон (34136) 3-33-67

ВЕДОМОСТЬ ПЕРЕЧЕТА ДЕРЕВЬЕВ

(для сплошного, ленточного и перечета на круговых площадках постоянного радиуса) Кв 188 выд 41

Порода: Е средневзвешенная категория состояния; ККС - 1,78

Ступени толщины, см	Количество деревьев по категориям состояния, шт.																Всего		в том числе подлежит рубке, %	
	1		2		3		4		5		5(а,б,в)			5(г,д,е)			шт./куб м	20		
	Н	З	Н	З	Н	З	Н	З	Н	З	Н	З	О	Н	З	О				
1	2	3	4	5	6	7	8	9	10	11	12	13	14	15	16	17	18	19	20	
8										0	0	0	0	0	0	0	0	0	#ДЕЛ/0!	
12	4									0	2	0	0	2	0	0	0	6	0,444	33,33%
16	3									0	1	0	0	1	0	0	0	4	0,64	25,00%
20	12									0	1	0	0	1	0	0	0	13	3,77	7,69%
24	8									0	1	0	0	1	0	0	0	9	4,14	11,11%
28	9							1		0	3	0	0	3	0	0	0	13	8,84	30,77%
32	5									0	2	0	0	2	0	0	0	7	6,58	28,57%
36	1		1							0	0	0	0	0	0	0	0	2	2,5	0,00%
40	1		1							0	0	0	0	0	0	0	0	2	3,2	0,00%
44			1							0	0	0	0	0	0	0	0	1	2,14	0,00%
48	1									0	0	0	0	0	0	0	0	1	2,42	0,00%
52										0	0	0	0	0	0	0	0	0	0	#ДЕЛ/0!
56										0	0	0	0	0	0	0	0	0	0	#ДЕЛ/0!
60										0	0	0	0	0	0	0	0	0	0	#ДЕЛ/0!
64										0	0	0	0	0	0	0	0	0	0	#ДЕЛ/0!
68										0								0	0	#ДЕЛ/0!
72										0	0	0	0	0	0	0	0	0	0	#ДЕЛ/0!
Итого, шт.	44	0	3	0	0	0	0	1	0	10	0	0	10	0	0	0	0	58		
Итого, куб. м	24	0	5	0	0	0	0	1	0	5	0	0	5	0	0	0	0		35	
Итого, % от запаса по породе	69,3%	0,0%	14,4%	0,0%	0,0%	0,0%	0,0%	2,0%	0,0%	14,4%	0,0%	0,0%	14,4%	0,0%	0,0%	0,0%	0,0%	100,0%		16,3%

Порода: П средневзвешенная категория состояния; ККС - 4,74

Ступени толщины, см	Количество деревьев по категориям состояния, шт.																Всего		в том числе подлежит рубке, %	
	1		2		3		4		5		5(а,б,в)			5(г,д,е)			шт./куб м	20		
	Н	З	Н	З	Н	З	Н	З	Н	З	Н	З	О	Н	З	О				
1	2	3	4	5	6	7	8	9	10	11	12	13	14	15	16	17	18	19	20	
8										0	0	0	0	0	0	0	0	0	0	#ДЕЛ/0!
12			2		1					16	0	0	16	0	0	0	0	19	1,33	84,21%
16					4					21	0	0	21	0	0	0	0	25	3,75	84,00%
20					2			2		22	0	0	22	0	0	0	0	26	6,76	92,31%
24					1			4		22	0	0	22	0	0	0	0	27	11,34	96,30%
28					1			2		9	0	0	9	0	0	0	0	12	7,32	91,67%
32										5	0	0	5	0	0	0	0	5	4,1	100,00%
36										1	0	0	1	0	0	0	0	1	1,07	100,00%
40										0	0	0	0	0	0	0	0	0	0	#ДЕЛ/0!
44								1		0	0	0	0	0	0	0	0	1	1,55	100,00%
48										0	0	0	0	0	0	0	0	0	0	#ДЕЛ/0!
52										0	0	0	0	0	0	0	0	0	0	#ДЕЛ/0!
56										0	0	0	0	0	0	0	0	0	0	#ДЕЛ/0!
60										0	0	0	0	0	0	0	0	0	0	#ДЕЛ/0!
64										0	0	0	0	0	0	0	0	0	0	#ДЕЛ/0!
68										0	0	0	0	0	0	0	0	0	0	#ДЕЛ/0!
72										0	0	0	0	0	0	0	0	0	0	#ДЕЛ/0!
Итого, шт.	0	0	2	0	9	0	0	9	0	96	0	0	96	0	0	0	0	116		
Итого, куб. м	0	0	0	0	2	0	0	5	0	30	0	0	30	0	0	0	0		37	
Итого, % от запаса по породе	0,0%	0,0%	0,4%	0,0%	6,0%	0,0%	0,0%	13,4%	0,0%	80,3%	0,0%	0,0%	80,3%	0,0%	0,0%	0,0%	0,0%	100,0%		100,0%

Порода: С средневзвешенная категория состояния; ККС - 1,0

Ступени толщины, см	Количество деревьев по категориям состояния, шт.																Всего				
	1		2		3		4		5		5(а,б,в)			5(г,д,е)			шт./куб.м		в том числе подлежит рубке, %		
	Н	З	Н	З	Н	З	Н	З	Н	З	Н	З	О	Н	З	О					
1	2	3	4	5	6	7	8	9	10	11	12	13	14	15	16	17	18	19	20		
8										0	0	0	0	0	0	0	0	0	0	#ДЕЛ/0!	
12	1									0	0	0	0	0	0	0	0	0	0	0,076	0,00%
16										0	0	0	0	0	0	0	0	0	0	0	#ДЕЛ/0!
20										0	0	0	0	0	0	0	0	0	0	0	#ДЕЛ/0!
24										0	0	0	0	0	0	0	0	0	0	0	#ДЕЛ/0!
28										0	0	0	0	0	0	0	0	0	0	0	#ДЕЛ/0!
32	1									0	0	0	0	0	0	0	0	0	0	0	#ДЕЛ/0!
36										0	0	0	0	0	0	0	0	0	0	0	#ДЕЛ/0!
40										0	0	0	0	0	0	0	0	0	0	0	#ДЕЛ/0!
44										0	0	0	0	0	0	0	0	0	0	0	#ДЕЛ/0!
48	1									0	0	0	0	0	0	0	0	0	0	0	#ДЕЛ/0!
52										0	0	0	0	0	0	0	0	0	0	0	#ДЕЛ/0!
56										0	0	0	0	0	0	0	0	0	0	0	#ДЕЛ/0!
60										0	0	0	0	0	0	0	0	0	0	0	#ДЕЛ/0!
64										0	0	0	0	0	0	0	0	0	0	0	#ДЕЛ/0!
68										0	0	0	0	0	0	0	0	0	0	0	#ДЕЛ/0!
72										0	0	0	0	0	0	0	0	0	0	0	#ДЕЛ/0!
Итого, шт.		3	0	0	0	0	0	0	0	0	0	0	0	0	0	0	0	0	0	3	
Итого, куб. м		3	0	0	0	0	0	0	0	0	0	0	0	0	0	0	0	0	0	3	
Итого, % от запаса по породе		100,0%	0,0%	0,0%	0,0%	0,0%	0,0%	0,0%	0,0%	0,0%	0,0%	0,0%	0,0%	0,0%	0,0%	0,0%	0,0%	0,0%	0,0%	100,0%	0,0%

Ступени толщины, см	Количество деревьев по категориям состояния, шт.																Всего		
	1		2		3		4		5		5(а,б,в)			5(г,д,е)			шт./куб.м	в том числе подлежит рубке, %	
	Н	З	Н	З	Н	З	Н	З	Н	З	Н	З	О	Н	З	О			
2	3	4	5	6	7	8	9	10	11	12	13	14	15	16	17	18	19		
8	0	0	0	0	0	0	0	0	0	0	0	0	0	0	0	0	0	#ДЕЛ/0!	
12	5	0	2	0	1	0	0	0	0	18	0	0	18	0	0	0	26	1,85	69,2%
16	3	0	0	0	4	0	0	0	0	22	0	0	22	0	0	0	29	4,39	75,9%
20	12	0	0	0	2	0	0	2	0	23	0	0	23	0	0	0	39	10,53	64,1%
24	8	0	0	0	1	0	0	4	0	23	0	0	23	0	0	0	36	15,48	75,0%
28	9	0	0	0	1	0	0	3	0	12	0	0	12	0	0	0	25	16,16	60,0%
32	6	0	0	0	0	0	0	0	0	7	0	0	7	0	0	0	13	11,52	53,8%
36	1	0	1	0	0	0	0	0	0	1	0	0	1	0	0	0	3	3,57	33,3%
40	1	0	1	0	0	0	0	0	0	0	0	0	0	0	0	0	2	3,2	0,0%
44	0	0	1	0	0	0	0	1	0	0	0	0	0	0	0	0	2	3,69	50,0%
48	2	0	0	0	0	0	0	0	0	0	0	0	0	0	0	0	2	4,44	0,0%
52	0	0	0	0	0	0	0	0	0	0	0	0	0	0	0	0	0	0	#ДЕЛ/0!
56	0	0	0	0	0	0	0	0	0	0	0	0	0	0	0	0	0	0	#ДЕЛ/0!
60	0	0	0	0	0	0	0	0	0	0	0	0	0	0	0	0	0	0	#ДЕЛ/0!
64	0	0	0	0	0	0	0	0	0	0	0	0	0	0	0	0	0	0	#ДЕЛ/0!
68	0	0	0	0	0	0	0	0	0	0	0	0	0	0	0	0	0	0	#ДЕЛ/0!
72	0	0	0	0	0	0	0	0	0	0	0	0	0	0	0	0	0	0	#ДЕЛ/0!
Итого, куб. м	27	0	5	0	2	0	0	6	0	35	0	0	35	0	0	0	75		
от запаса по породе	36,0%	0,0%	6,9%	0,0%	3,0%	0,0%	0,0%	7,6%	0,0%	46,6%	0,0%	0,0%	46,6%	0,0%	0,0%	0,0%	100,0%		54,1%

Условные обозначения: Н - не заселено (не поражено, не повреждено), З - заселено
стволовыми вредителями (поражено болезнями, повреждено огнем), О - отработано вредителями.

Шарканское лесничество

кв 188 вд 41

Фото № 1



N57,342376 E54,081723

Фото № 2



N57,344327 E54,081610

Дата обследования: 13.01.2025 г.