


УТВЕРЖДАЮ:
И.о. министра
природных ресурсов и охраны
окружающей среды Удмуртской Республики

Р.Ф. Аснанова
« 08 » ноября 2024 года

Акт
лесопатологического обследования № 2024-2-976
лесных насаждений Балезинского лесничества
Удмуртской Республики

Способ лесопатологического обследования: 1. Визуальный

2. Инструментальный

Участковое лесничество	Урочище (дача)	Квартал	Выдел	Площадь выдела, га	Лесопатологический выдел	Площадь лесопатологического выдела, га
Андрейшурское		49	11	1,8		
					1	1,8

Лесопатологическое обследование проведено на общей площади: 1,8

Кадастровый номер участка: участок не предоставлен в постоянное (бессрочное) пользование, аренд (для участков, предоставленных в постоянное (бессрочное) пользование, аренду)

Документ о праве пользования:

(тип документа о праве пользования, дата, номер, вид разрешенного использования лесов)

1. Визуальное (рекогносцировочное) лесопатологическое обследование

(раздел включается в акт, в случае проведения лесопатологического обследования визуальным способом)

Наземное

Дистанционное

1.1. На площади 1,8 га фактическая таксационная характеристика лесного насаждения соответствует (не соответствует) таксационному описанию (нужное подчеркнуть)

Причины несоответствия:

Давность лесоустройства (1994 год)

Ведомость участков с выявленными несоответствиями приведена в приложении 1 к Акту

1.2. Лесные насаждения с нарушенной и утраченной устойчивостью выявлены на площади га:

Участковое лесничество	Урочище (дача)	Квартал	Выдел	Площадь (га) насаждений		Причины повреждения, ослабления
				с нарушенной устойчивостью	с утраченной устойчивостью	
1	2	3	4	5	6	7
Андрейшурское		49	11			
Итого						

Состояние обследованных лесных насаждений приведено в приложениях 1.1-1.4 к Акту в зависимости от метода проведения ЛПО

1.3 В обследованных лесных насаждениях прогнозируется:

Прогноз	Площадь, га
1	2
Ослабление лесных насаждений	-
Усыхание лесных насаждений различной степени	-
Развитие очагов вредных организмов	-

1.4 Обнаружено загрязнение лесного участка отходами и выбросами:

промышленными

бытовыми

Вид загрязнения	Размеры загрязнения			Объем, куб.м	Площадь загрязнения
	длина, м	ширина, м	высота, м		
1	2	3	4	5	6
-	-	-	-	-	-

ЗАКЛЮЧЕНИЕ

Оценка текущего санитарного и лесопатологического состояния лесных насаждений, назначенные профилактические мероприятия по защите лесов, Состояние насаждений удовлетворительное, насаждения не нуждаются в проведении санитарно оздоровительных мероприятий. СКС 1,03


Участковое лесничество	Урочище (дача)	Квартал	Выдел	Площадь выдела, га	Лесопатологический	Площадь лесопатоло	Вид мероприятий	Рекомендуемый срок
1	2	3	4	5	6	7	8	9
Андрейшурское		49	11	1,8	1	1,8		

Дата проведения обследования 01.10.2024г.


Исполнитель работ по проведению лесопатологического обследования:

Исполнитель работ по проведению лесопатологического обследования:


Руководитель ГКУ УР "Балезинское лесничество"


Булатов А.А.

Инженер ОЗЛ ГКУ УР "Балезинское лесничество"


Корепанова Г.Р.

Лесничий Андрейшурского участкового лесничества


Биянова Я.П.

Телефон +7(34141) 5-27-23

Дата заполнения документа 29.10.2024г.

Веломость участков леса с выявленными несоответствиями таксационным описаниям

Субъект Российской Федерации
Удмуртская Республика
Участковое лесничество
Андрейшурское

Лесничество
Балезинское

Приложение 1
к Акту лесопатологического обследования
утвержденному Приказом
Минприроды России
от 09.11.2020 № 910

1	2	3	4	5	6	7	8	9	10	Таксационная характеристика										20	21
										11	12	13	14	15	16	17	18	19			
Источники данных	Год проведения лесоустройства	Номер квартала	Номер выдела	Площадь выдела, га	Целевое назначение лесов	Категория защитных лесов	ОЗУ	Номер лесопатологического выдела	Площадь лесопатологического выдела, га	состав	порода	возраст, лет	средняя высота, м	средний диаметр, см	тип леса	полнота	бонитет	запас, куб. м/га	количество, шт.	Общая площадь, га	
ТО 1997	49	11	1,8	эксплуатационные	эксплуатационные	0	Участки лесов вокруг сельских населенных пунктов и садовых товариществ	1	1,8	6Е2П2Б	Е	100	25	26	Ч	0,6	2	340			
Ф 2024	49	11	1,8	эксплуатационные	эксплуатационные	0	Участки лесов вокруг сельских населенных пунктов и садовых товариществ	1	1,8	6Е2П2Б	Е	125	35	32	КС	0,6	2	340			

Условные обозначения:

ТО - таксационные описания

Ф - фактическая характеристика лесного насаждения

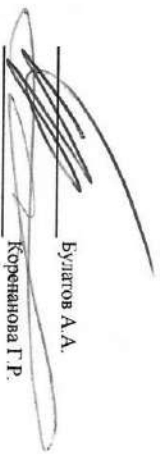


Исполнитель работ по проведению лесопатологического обследования:

Руководитель ГКУ УР "Балезинское лесничество"

Инженер ОЗЛ ГКУ УР "Балезинское лесничество"

Лесничий Андрейшурского участкового лесничества
ГКУ УР "Балезинское лесничество"

Дата составления документа 29.10.2024 г.


 Булатов А.А.

 Коронанова Т.Р.

 Блянова Д.П.

