

УТВЕРЖДАЮ:  
И.о. министра  
природных ресурсов и охраны  
окружающей среды Удмуртской Республики  
Р.Ф. Аснанова  
«07» ноября 2024 года

Акт  
лесопатологического обследования № 2024-2-941  
лесных насаждений Базезинского лесничества  
Удмуртской Республики

Способ лесопатологического обследования: 1. Визуальный

2. Инструментальный

| Участковое лесничество | Урочище (дача) | Квартал | Выдел | Площадь выдела, га | Лесопатологический выдел | Площадь лесопатологического выдела, га |
|------------------------|----------------|---------|-------|--------------------|--------------------------|--|
| Набережное             |                | 206     | 12    | 18                 |                          |  |
|                        |                |         |       |                    | 1                        | 18                                     |

Лесопатологическое обследование проведено на общей площади: 18

Кадастровый номер участка: участок не предоставлен в постоянное (бессрочное) пользование, аренду (для участков, предоставленных в постоянное (бессрочное) пользование, аренду)

Документ о праве пользования:

(тип документа о праве пользования, дата, номер, вид разрешенного использования лесов)

**1. Визуальное (рекогносцировочное) лесопатологическое обследование**

(раздел включается в акт, в случае проведения лесопатологического обследования визуальным способом)

Наземное Дистанционное 

1.1. На площади 18,0 га фактическая таксационная характеристика лесного насаждения соответствует (не соответствует) таксационному описанию (нужное подчеркнуть)

Причины несоответствия:

Давность лесоустройства (1997-1998 год)

Ведомость участков с выявленными несоответствиями приведена в приложении 1 к Акту

1.2. Лесные насаждения с нарушенной и утраченной устойчивостью выявлены на площади \_\_\_ га:

| Участковое лесничество | Урочище (дача) | Квартал | Выдел | Площадь (га) насаждений    |                            | Причины повреждения, ослабления |
|------------------------|----------------|---------|-------|----------------------------|----------------------------|---------------------------------|
|                        |                |         |       | с нарушенной устойчивостью | с утраченной устойчивостью |                                 |
| 1                      | 2              | 3       | 4     | 5                          | 6                          | 7                               |
| Набережное             |                | 206     | 12    |                            |                            |                                 |
| Итого                  |                |         |       |                            |                            |                                 |

Состояние обследованных лесных насаждений приведено в приложениях 1.1-1.4 к Акту в зависимости от метода проведения ЛПО

1.3 В обследованных лесных насаждениях прогнозируется:

| Прогноз                                      | Площадь, га |
|--|-------------|
| 1  | 2           |
| Ослабление лесных насаждений                 | -           |
| Усыхание лесных насаждений различной степени | -           |
| Развитие очагов вредных организмов           | -           |

1.4 Обнаружено загрязнение лесного участка отходами и выбросами:

промышленными бытовыми 

| Вид загрязнения | Размеры загрязнения |           |           | Объем, куб.м | Площадь загрязнения |
|-----------------|---------------------|-----------|-----------|--------------|---------------------|
|                 | длина, м            | ширина, м | высота, м |              |                     |
| 1               | 2                   | 3         | 4         | 5            | 6                   |
| -               | -                   | -         | -         | -            | -                   |
|                 |                     |           |           |              |                     |

## ЗАКЛЮЧЕНИЕ

Оценка текущего санитарного и лесопатологического состояния лесных насаждений, назначенные профилактические мероприятия по защите лесов.

Состояние насаждений удовлетворительное, насаждения не нуждаются в проведении санитарно оздоровительных мероприятий. СКС 1,25


| Участковое лесничество | Урочище (дача) | Квартал | Выдел | Площадь выдела, га | Лесопатологический | Площадь лесопатоло | Вид мероприятий | Рекомендуемый срок |
|------------------------|----------------|---------|-------|--------------------|--------------------|--------------------|-----------------|--------------------|
| 1                      | 2              | 3       | 4     | 5                  | 6                  | 7                  | 8               | 9                  |
| Набережное             |                | 206     | 12    | 18                 | 1                  | 18                 |                 |                    |
|                        |                |         |       |                    |                    |                    |                 |                    |

Дата проведения обследования


01.10.2024.

Исполнитель работ по проведению лесопатологического обследования:


Руководитель ГКУ УР "Балезинское лесничество"

  
Булатов А.А.

Инженер ОЗЛ ГКУ УР "Балезинское лесничество"

  
Корепанова Г.Р.

Лесничий Набережного участкового лесничества

  
Буров А.Н.

Телефон +7 (34141) 5-27-23

Дата заполнения документа

29.10.2024.

Ведомость участков леса с выделенными несоответствиями таксационным описаниям

Субъект Российской Федерации Удмуртская Республика Балеизинское  
Участковое лесничество Набережное Лесничество

| Источник данных | № 1  | № 2 | № 3 | № 4 | № 5      | № 6                           | № 7 | № 8 | № 9 | № 10 | Таксационная характеристика |      |      |      |      |      |      | Заложено пробных площадей |      |
|-----------------|------|-----|-----|-----|----------|-------------------------------|-----|-----|-----|------|-----------------------------|------|------|------|------|------|------|---------------------------|------|
|                 |      |     |     |     |          |                               |     |     |     |      | № 11                        | № 12 | № 13 | № 14 | № 15 | № 16 | № 17 | № 18                      | № 19 |
| ТО              | 1998 | 206 | 12  | 18  | Защитные | лесопарковые части зелен. зон | 0   | 1   | 18  | Е    | 100                         | 24   | 26   | ШТ   | 0,6  | 2    | 320  | 20                        | 21   |
| Ф               | 2023 | 206 | 12  | 18  | Защитные | лесопарковые части зелен. зон | 0   | 1   | 18  | Е    | 129                         | 24   | 26   | 0    | 0,6  | 2    | 320  | 20                        | 21   |

Условные обозначения:

ТО - таксационные описания

Ф - фактическая характеристика лесного насаждения

Исполнитель работ по проведению лесопатологического обследования:

Руководитель ГКУ УР "Балеизинское лесничество"

Булатов А.А.

Инженер ОЗЛ ГКУ УР "Балеизинское лесничество"

Корсапанова Г.Р.

Лесничий Набережного участкового лесничества

Буров А.Н.

Дата составления документа

29.10.2024г.

