

УТВЕРЖДАЮ:  
И.о. министра  
природных ресурсов и охраны  
окружающей среды Удмуртской Республики  
Р.Ф. Аснанова  
«07» ноября 2024 года

Акт  
лесопатологического обследования № 2024-7-921  
лесных насаждений Дебесского лесничества  
Удмуртской Республики

Способ лесопатологического обследования: 1. Визуальный

2. Инструментальный

Участковое лесничество	Урочище (дача)	Квартал	Выдел	Площадь выдела, га	Лесопатологический выдел	Площадь лесопатологического выдела, га
Без деления		132	33	4,2		
					1	0,5

Лесопатологическое обследование проведено на общей площади: 0,5

Кадастровый номер участка: \_\_\_\_\_  
(для участков, предоставленных в постоянное(бессрочное) пользование, аренду)

Документ о праве пользования: \_\_\_\_\_  
\_\_\_\_\_  
(тип документа о праве пользования, дата, номер, вид разрешенного использования лесов)

**Инструментальное (детальное) обследование лесных насаждений.**  
(раздел включается в акт в случае проведения лесопатологического обследования инструментальным способом)

2.1 Лесничество **Дебёское** Участковое лесничество **0**  
Урочище(дача) **Квартал** **132** Выдел **33**

Лесопатологический выдел **1** Площадь лесопатологического выдела **0,5**

Наличие ограничений или особенностей участка, влияющих на назначение СОМ  
**Категория - Запретные полосы лесов, расположенные вдоль водных объектов ОЗУ Берегозащитные, почвозащитные участки лесов**  
(отметка о наличии ООПТ, ОЗУ, водоохранной зоны, радиоактивного загрязнения лесов, угрозы возникновения очагов вредных организмов или пожарной опасности в лесах).

2.2 Фактическая таксационная характеристика лесного насаждения соответствует ( не соответствует) таксационному описанию (нужное подчеркнуть). Причины несоответствия:

Ведомость насаждений с выявленными несоответствиями таксационным описаниям приведена в приложении 1 к Акту

2.3 Состояние насаждений:  
с нарушенной устойчивостью (средневзвешенная категория состояния  $\geq 1,51 \leq 4,50$ )

с утраченной устойчивостью (средневзвешенная категория состояния  $\geq 4,51$ )

устойчивое (средневзвешенная категория состояния  $< 1,50$ )

2.4. Причины ослабления, повреждения, средневзвешенная категория состояния насаждения:

**Заселение короедом-типографом, уссурийским полиграфом в 2023-2024 гг.**

СКС-3,32

Вид пожара	Порода	Сосояние корневых лап		Состояние корневой шейки		Высушивание дуба		Обугленность древесины более 1/3 высоты ствола	
		процент поврежденных отгнем корней	процент деревьев с данным повреждением	Обугленность древесины корневой шейки по окружности (1/4;2/4;3/4;бо	процент деревьев с данным повреждением	по окружности и (1/4;2/4;3/4 ; болни3/4	процент деревьев с данным повреждением	по окружности ствола (менее 1/2; более 1/2)	процент деревьев с данным повреждением
1	2	3	4	5	6	7	8	9	10

2.4.1 Заселено (отработано) стволовыми вредителями:

Вид вредителя	Порода	Встречаемость заселенных деревьев, % от запаса породы	Встречаемость отработанных деревьев, % от запаса породы	Степень заселения лесного насаждения (слабая, средняя, сильная)
1	2	3	4	5
короед- типограф	ель	35%		сильная
Стволовые вредители	ель		32%	
Уссурийски полиграф	пихта	18%		средняя
	пихта			

2.4.3. Поражено болезнями:

Болезнь/возбудитель	Порода	Встречаемость, % от запаса насаждения	Степень поражения лесного насаждения (слабая, средняя, сильная)
1	2	3	4
	ель, пихта		

2.5. Выборке подлежит от общего запаса насаждения), в том числе:

55,3% деревьев (указывается общий % запаса деревьев, подлежащий рубке,

без признаков ослабления  
ослабленных  
сильно ослабленных  
усыхающих

причины назначения \_\_\_\_\_  
причины назначения \_\_\_\_\_  
причины назначения \_\_\_\_\_

2,4% причины назначения приказ Минприроды России от 09,11,2020 г. № 912 п. 42

свежего сухостоя 27,1%  
свежего ветровала 0,0%  
свежего бурелома 0,0%

старого сухостоя 25,8%  
старого ветровала 0,0%  
старого бурелома 0,0%

2.6. Полнота лесного насаждения после уборки деревьев, подлежащих рубке, составит

0,2

Критическая полнота для данной категории лесных насаждений и преобладающей породы составляет



не лимитируется

**ЗАКЛЮЧЕНИЕ к инструментальному обследованию участка.**

С целью предотвращения негативных процессов, снижения от их воздействия назначено:

Участковое лесничество	Урочище (дача)	Квартал	Выдел	Площадь выдела, га	Лесопатологический выдел	Площадь лесопатологического выдела, га	Вид мероприятия	Площадь мероприятия, га	Породы	Доля выбираемой древесины по запасу, %	Рекомендуемый срок проведения мероприятий
1	2	3	4	5	6	7	8	9	10	11	12
0		132	33	4,2	1	0,5	ВСП	0,5	Е	54,2%	2024-2025
									П	1,2%	
									С	0,0%	
									Б	0,0%	
									Ос	0,0%	
									Лп	0,0%	
									Л	0,0%	
									Д	0,0%	
									Я	0,0%	
									Кл	0,0%	
									Оле	0,0%	
									Ивд	0,0%	
									Итого:	55,3%	

Ведомость временной пробной площади и абрис участка прилагаются (приложение 2 и 3 к Акту) РЕКОМЕНДАЦИИ по проведению мероприятий, не относящихся к мероприятиям по предупреждению распространения вредных организмов.

Исполнители работ по лесопатологическому обследованию:  
Заместитель руководителя лесничества:  Иванова Н.Е.  
Мастер леса лесничества:  Кожанчиков П.Г.

телефон 8(3412) 22-33-21

Дата обследования: 01.10.2024г.  
Дата составления документа: 29.10.2024г.

Ведомость участков леса с выявленными несоответствиями таксационным описаниям  
Лесничество Дебесское  
Урочище(лесная дача)

Субъект Российской Федерации УР  
Участковое лесничество-без деления

1	2	3	4	5	6	7	8	9	10	Таксационная характеристика										Заложено пробных площадей	
										11	12	13	14	15	16	17	18	19	20	21	
ТО	2019				защитные	Леса расположенные в водоохраных зонах	8 ОЗУ	1	0,5	8с2п+6	Е	95	22	28	ЕШТ	0,2	3	87	1		Общая площадь, га
Ф	2024	132	33	4,2			Берегозащитные, почвозащитные участки лесов	1	0,5	9с16+п	Е	95	22	28	ЕШТ	0	3	87	1		Общая площадь, га

Условные обозначения:

ТО - таксационные описания

Ф - фактическая характеристика лесного насаждения

Исполнитель работ по проведению лесопатологического обследования:

Заместитель-руководителя лесничества: Иванова Н.Е.  
Мастер леса лесничества Кожвников П.Г.

Дата составления документа 29.10. 2024 г.



1.1 Субъект Российской Федерации

Удмуртская Республика

Лесничество (Лесопарк)

Дебесское

Участковое лесничество

Без деления

Квартал 132 Выдел 33

Площадь выдела 4,2

Лесопатологический выдел 1

Площадь лесопатологического выдела 0,5

1.2. Метод перече́та:

сплошной, ленты пере́чета, круговые площадки постоянного радиуса,  
реласкопические площадки (нужное подчеркнуть).

Количество лент/площадок 1 Размеры площадок (длина\*ширина/радиус) 0

Размер временной пробной площади 0,5 га

1.3. Фактическая таксационная характеристика насаждения:

Состав	запас на га	Возраст	Возобновление	тип леса	ТУМ	полнота
9e16+п	87	95	10Е(30) 5,0м;1,0г.шт/га	ЕШП	ДЗ	0,2

1.4. Номер очага вредных организмов—

Тип очага вредных организмов: эпизодический, хронический (нужное подчеркнуть).

Фаза развития очага вредных организмов: начальная, нарастания численности, собственно вспышка, кризис (нужное подчеркнуть).

1.5. Причина ослабления, повреждения насаждения и время:

**Заселение короедом-типографом, уссурийским полиграфом в 2023-2024 гг.**

Состояние насаждения: сильно ослабленные лесные насаждения

Средневзвешенная категория состояния насаждения: 3,32

1.6. Назначенные мероприятия: **Выборочная санитарная рубка**

Исполнитель работ по проведению лесопатологического обследования:

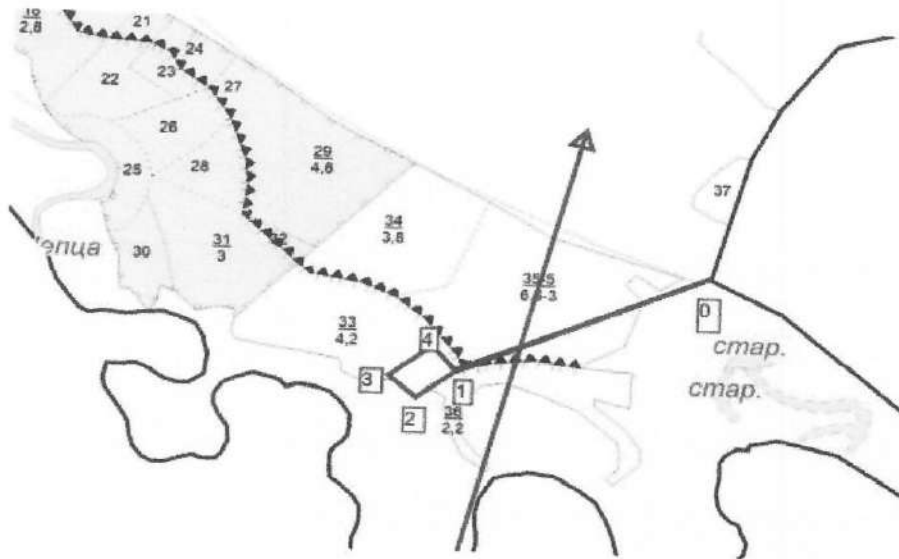
Заместитель руководителя лесничества: *Иванова Н.Е.*

Мастер леса лесничества: *Кожевников П.Г.*

Дата составления документа 29.10.2024г

Абрис участка леса

Масштаб 1: 10000



№ квартала	№ выдела	№ лесопатологического выдела	Размеры ленты (круговой площадки) перечега					Координаты начала, конца поворотных точек лент	перечега/центров круговых площадок перечега
			№ выдела (площадки)	длина, м	ширина, м	радиус, м	площадь, га		
132	33	1							

**Пространственное размещение лесопатологических выделов**  
(включается в Акт выделении лесопатологических выделов, для указания пространственного расположения поврежденных и погибших насаждений)

Номера точек	Координаты	Длина м
0-1	57,68157 54,03223	420
1-2	57,68011 54,02620	75
2-3	57,67979 54,02531	65
3-4	57,68006 54,02455	85
4-1	57,68068 54,02560	60

Дата составления документа 29.10.2024  
Мастер леса лесничества  Кожевников П.Г.















Дебесское лесничество

Квартал 132 выдел 33

Фото №1



Координаты: 57,68157 54,03223

Дата обследования: 1.10.2024 г.