

УТВЕРЖДАЮ:
Заместитель министра
природных ресурсов и охраны
окружающей среды Удмуртской Республики
Ю.А. Долматов
« 30 » Октября 2024 года

Акт
лесопатологического обследования № 2024-3-872
лесных насаждений Вавожского лесничества
Удмуртской Республики

Способ лесопатологического обследования: 1. Визуальный

2. Инструментальный

Участковое лесничество	Урочище (дача)	Квартал	Выдел	Площадь выдела, га	Лесопатологический выдел	Площадь лесопатологического выдела, га
Волипельгинское	-	63	15	24	1	24

Лесопатологическое обследование проведено на общей площади:

24

Кадастровый номер участка: _____

(для участков, предоставленных в постоянно(бессрочное) пользование, аренду)

Документ о праве пользования: _____

(тип документа о праве пользования, дата, номер, вид разрешенного использования лесов)

1. Визуальное (рекогносцировочное) лесопатологическое обследование
 (раздел включается в акт, в случае проведения лесопатологического обследования
 визуальным способом)

Наземное

Дистанционное

1.1. На площади 24 га фактическая таксационная характеристика лесного насаждения соответствует (не соответствует) таксационному описанию (нужное подчеркнуть)

Причины несоответствия Давность проведения лесоустройства. Полнота лесного насаждения, не равномерная, состав насаждения неоднородный.

Ведомость участков с выявленными несоответствиями приведена в приложении 1 к Акту

1.2. Лесные насаждения с нарушенной и утраченной устойчивостью выявлены на площади - га:

Участковое лесничество	Урочище (дача)	Квартал	Выдел	Площадь (га) насаждений		Причины повреждения, ослабления
				с нарушенной устойчивостью	с утраченной устойчивостью	
1	2	3	4	5	6	7
Волипельгинское	-	63	15	-	-	300, 531, 820
Итого						

Состояние обследованных лесных насаждений приведено в приложениях 1.1-1.4 к Акту в зависимости от метода проведения ЛПО

1.3 В обследованных лесных насаждениях прогнозируется:

Прогноз	Площадь, га
1	2
Ослабление лесных насаждений	
Усыхание лесных насаждений различной степени	
Развитие очагов вредных организмов	

1.4 Обнаружено загрязнение лесного участка отходами и выбросами:

промышленными

бытовыми

Вид загрязнения	Размеры загрязнения			Объем, куб.м	Площадь загрязнения,
	длина, м	ширина, м	высота, м		
1	2	3	4	5	6

ЗАКЛЮЧЕНИЕ

Оценка текущего санитарного и лесопатологического состояния лесных насаждений, назначенные профилактические мероприятия по защите лесов, заключение о необходимости проведения инструментального ЛПО.


Санитарно-оздоровительные мероприятия осуществляются в сильно ослабленных, усыхающих и погибших лесных насаждениях, когда средняя взвешенная категория санитарного состояния (СКС) равна или более 2,51. В ходе проведения лесопатологического обследования лесного насаждения СКС составила 1,16. Таким образом лесное насаждение без признаков ослабления, не требующего проведения санитарно-оздоровительных мероприятий.

Участковое лесничество	Урочище (дача)	Квартал	Выдел	Площадь выдела, га	Лесопатологический выдел	Площадь лесопатологического выдела, га	Вид мероприятия	Рекомендуемый срок проведения мероприятия
1	2	3	4	5	6	7	8	9
Волипельгинское	-	63	15	24	1	24	-	-

Дата проведения обследования 26.09.2024г.

Исполнитель работ по проведению лесопатологического обследования:

Руководитель ГКУ УР "Вавожское лесничество"



Зефиров Ф.В.

Заместитель руководителя ГКУ УР "Вавожское лесничество"



Старков Н.А.

Лесничий Волипельгинского участкового лесничества
ГКУ УР "Вавожское лесничество"



Филимонова Е.Н.

Дата заполнения документа 22.10.2024г.

Ведомость участков леса с выявленными несоответствиями таксационным описаниям

Субъект Российской Федерации Удмуртская Республика Лесничество Вавожское
Участковое лесничество Волипельгинское

1	2	3	4	5	6	7	8	9	10	Таксационная характеристика								21			
										11	12	13	14	15	16	17	18		19	20	
Источник данных	Год проведения лесосурьейства	Номер квартала	Номер выдела	Площадь выдела, га	Целевое назначение лесов	Категория защитных лесов	ОЗУ	Номер лесопатологического участка	Площадь лесопатологического участка, га	состав	порода	возраст, лет	средняя высота, м	средний диаметр, см	тип леса	полнота	фонитет	запас, км. м/га	Заложено пробных площадей количество, шт.	Общая площадь, га	
ТО	1996	63	15	24	Эксплуатационные	-	участки лесов вокруг сельских населенных пунктов и садовых товариществ	1	24	Б	50	16	20	КС	0,5	2	150				
Ф	2024	63	15	24	Эксплуатационные	-	участки лесов вокруг сельских населенных пунктов и садовых товариществ	1	24	Б	75	24	24	КС	0,5	2	140		1		1

Условные обозначения:

ТО - таксационные описания

Ф - фактическая характеристика лесного насаждения

Исполнитель работ по проведению лесопатологического обследования:




Руководитель ГКУ УР "Вавожское лесничество"

Заместитель руководителя ГКУ УР "Вавожское лесничество"

Лесничий Волипельгинского участкового лесничества ГКУ УР "Вавожское лесничество"

Дата составления документа

22.10.2024

 Зефилов Ф.В.
 Старков Н.А.
 Филимонова Е.Н.

