

УТВЕРЖДАЮ:  
Заместитель министра  
природных ресурсов и охраны  
окружающей среды Удмуртской Республики  
Ю.А. Долматов  
« 30 » Октября 2024 года

Акт  
лесопатологического обследования № 2024-3-866  
лесных насаждений Вавожского лесничества  
Удмуртской Республики

Способ лесопатологического обследования: 1. Визуальный

2. Инструментальный

Участковое лесничество	Урочище (дача)	Квартал	Выдел	Площадь выдела, га	Лесопатологический выдел	Площадь лесопатологического выдела, га
Какможское	-	149	4	65	1	21,7

Лесопатологическое обследование проведено на общей площади: 21,7

Кадастровый номер участка: \_\_\_\_\_  
(для участков, предоставленных в постоянное(бессрочное) пользование, аренду)

Документ о праве пользования: \_\_\_\_\_  
(тип документа о праве пользования, дата, номер, вид разрешенного использования лесов)

**1. Визуальное (рекогносцировочное) лесопатологическое обследование**  
(раздел включается в акт, в случае проведения лесопатологического обследования  
визуальным способом)

Наземное

Дистанционное

1.1. На площади 21,7 га фактическая таксационная характеристика лесного насаждения соответствует (не соответствует) таксационному описанию (нужное подчеркнуть)

Причины несоответствия Давность проведения лесоустройства. Полнота лесного насаждения не равномерная, состав насаждения неоднородный.

Ведомость участков с выявленными несоответствиями приведена в приложении 1 к Акту

1.2. Лесные насаждения с нарушенной и утраченной устойчивостью выявлены на площади - га:

Участковое лесничество	Урочище (дача)	Квартал	Выдел	Площадь (га) насаждений		Причины повреждения, ослабления
				с нарушенной устойчивостью	с утраченной устойчивостью	
1	2	3	4	5	6	7
Какможское	-	149	4	-	-	300;531;820;822
Итого						

Состояние обследованных лесных насаждений приведено в приложениях 1.1-1.4 к Акту в зависимости от метода проведения ЛПО

1.3 В обследованных лесных насаждениях прогнозируется:

Прогноз	Площадь, га
1	2
Ослабление лесных насаждений	
Усыхание лесных насаждений различной степени	
Развитие очагов вредных организмов	

1.4 Обнаружено загрязнение лесного участка отходами и выбросами:

промышленными

бытовыми

Вид загрязнения	Размеры загрязнения			Объем, куб.м	Площадь загрязнения,
	длина, м	ширина, м	высота, м		
1	2	3	4	5	6

## ЗАКЛЮЧЕНИЕ

Оценка текущего санитарного и лесопатологического состояния лесных насаждений, назначенные профилактические мероприятия по защите лесов, заключение о необходимости проведения проведения инструментального ЛПО.

Санитарно-оздоровительные мероприятия осуществляются в сильно ослабленных, усыхающих и погибших лесных насаждениях, когда средняя взвешенная категория санитарного состояния (СКС) равна или более 2,51. В ходе проведения лесопатологического обследования лесного насаждения СКС составила 1,27. Таким образом лесное насаждение без признаков ослабления, не требующего проведения санитарно-оздоровительных мероприятий.

Участковое лесничество	Урочище (дача)	Квартал	Выдел	Площадь выдела, га	Лесопатологический выдел	Площадь лесопатологического выдела, га	Вид мероприятия	Рекомендуемый срок проведения мероприятия
1	2	3	4	5	6	7	8	9
Какможское	-	149	4	65	1	21,7	-	-

Дата проведения обследования 26.09.2024г.

Исполнитель работ по проведению лесопатологического обследования:

Руководитель ГКУ УР "Вавожское лесничество"

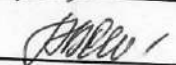
Заместитель руководителя ГКУ УР "Вавожское лесничество"

Лесничий Какможского участкового лесничества

ГКУ УР "Вавожское лесничество"

 Зефиров Ф.В.

 Старков Н.А.

 Старков В.А.

Дата заполнения документа 23.10.2024г.

Ведомость участков леса с выявленными несоответствиями таксационным описаниям

Субъект Российской Федерации Удмуртская Республика Лесничество Вавожское  
Участковое лесничество Какможское

1	2	3	4	5	6	7	8	9	10	Таксационная характеристика										21
										Источник данных	Год проведения лесовосстановления	Номер квартала	Номер выдела	Площадь выдела, га	Целевое назначение лесов	Категория защитных лесов	ОЗУ	Номер лесопатологического выдела	Площадь лесопатологического выдела, га	
ТО	1999	149	4	65	эксплуатационные	-	медоносные участки лесов	1	21,7	4лп4б10С1Е	Лп	60	20	22	СН	0,7	2	310	20	21
Ф	2024	149	4	65	эксплуатационные	-	медоносные участки лесов	1	21,7	7лп2б1Е+П	Лп	85	23	28	СН	0,6	2	304	1	0,96

Условные обозначения:

ТО - таксационные описания

Ф - фактическая характеристика лесного насаждения




Исполнитель работ по проведению лесопатологического обследования:

Руководитель ГКУ УР "Вавожское лесничество"

Заместитель руководителя ГКУ УР "Вавожское лесничество"

Лесничий Какможского участкового лесничества ГКУ УР "Вавожское лесничество"

Дата составления документа 22.10.2024г.

 Зефиров Ф.В.  
 Старков Н.А.  
 Старков В.А.

