

УТВЕРЖДАЮ
Заместитель министра
природных ресурсов и охраны
окружающей среды Удмуртской Республики
Ю.А. Долматов
« 22 » октября 2024 года

**Акт обследования аварийных деревьев № 143
лесных насаждений Вавожского лесничества
Удмуртской Республики Российской Федерации**

Место проведения

Участковое лесничество	Урочище (дача)	Квартал (кварталы)	Выдел (выделы)
Центральное	-	92	1

Перечетная ведомость
аварийных деревьев, назначаемых в рубку

№ дерева	Координаты	Порода	Высота, м	Диа- метр, см	Запас, куб. м	Структурные изъяны, характеризующие аварийность дерева	Сроки проведения мероприятия
1	2	3	4	5	6	7	8
1	N 56.78934 E 51.95466	Е	25	32	0,94	гнили корневые	2024-2025
2	N 56.78929 E 51.95485	Е	24	32	0,94	гнили корневые	2024-2025
3	N 56.78922 E 51.95490	Е	26	32	0,94	гнили корневые	2024-2025
4	N 56.78920 E 51.95486	Е	23	32	0,94	гнили корневые	2024-2025
5	N 56.78927 E 51.95496	Е	21	24	0,46	гнили корневые	2024-2025
6	N 56.78925 E 51.95504	Е	26	36	1,25	гнили корневые	2024-2025
7	N 56.78924 E 51.95506	Е	20	20	0,29	гнили корневые	2024-2025
8	N 56.78923 E 51.95511	Е	23	28	0,68	гнили корневые	2024-2025
9	N 56.78927 E 51.95514	Е	21	24	0,46	гнили корневые	2024-2025
20	N 56.78922 E 51.95517	Е	22	24	0,46	гнили корневые	2024-2025
21	N 56.78914 E 51.95511	Е	21	24	0,46	гнили корневые	2024-2025
22	N 56.78919 E 51.95510	Е	26	32	0,94	гнили корневые	2024-2025
23	N 56.78920 E 51.95510	Е	24	28	0,68	гнили корневые	2024-2025
24	N 56.78925 E 51.95504	Е	21	24	0,46	гнили корневые	2024-2025
25	N 56.78927 E 51.95498	Е	25	32	0,94	гнили корневые	2024-2025
26	N 56.78921 E 51.95496	Е	26	32	0,94	гнили корневые	2024-2025
27	N 56.78921 E 51.95499	Е	22	24	0,46	гнили корневые	2024-2025

№ дерева	Координаты	Порода	Высота, м	Диаметр, см	Запас, куб. м	Структурные изъяны, характеризующие аварийность дерева	Сроки проведения мероприятия
1	2	3	4	5	6	7	8
28	N 56.78917 E 51.95479	Е	26	36	1,25	гнили корневые	2024-2025
29	N 56.78915 E 51.95476	Е	21	24	0,46	гнили корневые	2024-2025
30	N 56.78912 E 51.95475	Е	24	28	0,68	гнили корневые	2024-2025
31	N 56.78915 E 51.95485	Е	16	16	0,16	гнили корневые	2024-2025
32	N 56.78918 E 51.95497	Е	17	16	0,16	гнили корневые	2024-2025
33	N 56.78918 E 51.95497	Е	24	32	0,94	гнили корневые	2024-2025
34	N 56.78922 E 51.95506	Е	17	16	0,16	гнили корневые	2024-2025
40	N 56.78474 E 51.95062	Е	25	32	0,94	гнили корневые	2024-2025
41	N 56.78481 E 51.95063	Е	24	28	0,68	гнили корневые	2024-2025
42	N 56.78482 E 51.95063	Е	21	24	0,46	гнили корневые	2024-2025
43	N 56.78482 E 51.95067	Е	22	24	0,46	гнили корневые	2024-2025

№ дерева	Координаты	Порода	Высота, м	Диаметр, см	Запас, куб. м	Структурные изъяны, характеризующие аварийность дерева	Сроки проведения мероприятия
1	2	3	4	5	6	7	8
44	N 56.78488 E 51.95059	Е	24	32	0,94	гнили корневые	2024-2025
45	N 56.78490 E 51.95059	Е	23	28	0,68	гнили корневые	2024-2025
46	N 56.78490 E 51.95061	Е	22	24	0,46	гнили корневые	2024-2025
47	N 56.78489 E 51.95058	Е	19	20	0,29	гнили корневые	2024-2025
48	N 56.78490 E 51.95046	Е	26	36	1,25	гнили корневые	2024-2025
49	N 56.78490 E 51.95049	Е	20	20	0,29	гнили корневые	2024-2025
50	N 56.78493 E 51.95047	Е	22	24	0,46	гнили корневые	2024-2025
51	N 56.78493 E 51.95045	Е	19	20	0,29	гнили корневые	2024-2025
52	N 56.78496 E 51.95037	Е	21	24	0,46	гнили корневые	2024-2025
53	N 56.78487 E 51.95038	Е	20	20	0,29	гнили корневые	2024-2025
54	N 56.78485 E 51.95035	Е	24	28	0,68	гнили корневые	2024-2025
55	N 56.78486 E 51.95030	Е	21	24	0,46	гнили корневые	2024-2025
56	N 56.78482 E 51.95031	Е	22	24	0,46	гнили корневые	2024-2025
57	N 56.78482 E 51.95026	Е	21	24	0,46	гнили корневые	2024-2025
58	N 56.78487 E 51.95018	Е	24	32	0,94	гнили корневые	2024-2025
59	N 56.78484 E 51.95021	Е	20	20	0,29	гнили корневые	2024-2025
60	N 56.78489 E 51.95021	Е	25	32	0,94	гнили корневые	2024-2025
61	N 56.78494 E 51.95026	Е	27	40	1,6	гнили корневые	2024-2025
62	N 56.78494 E 51.95024	Е	22	24	0,46	гнили корневые	2024-2025
63	N 56.78493 E 51.95017	Е	21	24	0,46	гнили корневые	2024-2025
64	N 56.78494 E 51.95013	Е	21	24	0,46	гнили корневые	2024-2025
65	N 56.78490 E 51.95009	Е	20	20	0,29	гнили корневые	2024-2025
66	N 56.78490 E 51.95013	Е	23	28	0,68	гнили корневые	2024-2025
67	N 56.78499 E 51.95031	Е	26	32	0,94	гнили корневые	2024-2025
68	N 56.78493 E 51.95030	Е	20	20	0,29	гнили корневые	2024-2025
69	N 56.78500 E 51.95038	Е	22	24	0,46	гнили корневые	2024-2025

№ дерева	Координаты	Порода	Высота, м	Диаметр, см	Запас, куб. м	Структурные изъяны, характеризующие аварийность дерева	Сроки проведения мероприятия
1	2	3	4	5	6	7	8
70	N 56.78496 E 51.95044	Е	24	32	0,94	гнили корневые	2024-2025
71	N 56.78501 E 51.95050	Е	23	28	0,68	гнили корневые	2024-2025
72	N 56.78502 E 51.95052	Е	24	28	0,68	гнили корневые	2024-2025
73	N 56.78499 E 51.95057	Е	20	20	0,29	гнили корневые	2024-2025
74	N 56.78509 E 51.95032	Е	29	48	2,42	гнили корневые	2024-2025
75	N 56.78565 E 51.95123	Е	28	40	1,6	гнили корневые	2024-2025
76	N 56.78565 E 51.95122	Е	26	32	0,94	гнили корневые	2024-2025
77	N 56.78569 E 51.95120	Е	23	28	0,68	гнили корневые	2024-2025
78	N 56.78564 E 51.95125	Е	25	32	0,94	гнили корневые	2024-2025
79	N 56.78561 E 51.95130	Е	24	28	0,68	гнили корневые	2024-2025
80	N 56.78562 E 51.95130	Е	22	24	0,46	гнили корневые	2024-2025
81	N 56.78565 E 51.95133	Е	27	36	1,25	гнили корневые	2024-2025
82	N 56.78570 E 51.95136	Е	26	40	1,6	гнили корневые	2024-2025
83	N 56.78570 E 51.95140	Е	19	20	0,29	гнили корневые	2024-2025
Итого					55,26		

Исполнитель работ по проведению обследования аварийных деревьев:

Руководитель ГКУ УР "Вавожское лесничество"


Заместитель руководителя ГКУ УР


"Вавожское лесничество"

Лесничий Центрального участкового лесничества

ГКУ УР "Вавожское лесничество"


_____ Зефиров Ф.В.


_____ Старков Н.А.


_____ Шишкин В.Н.

Дата проведения обследования 4.10.2024г.

Дата составления документа 18.10.2024г.

Телефон +7(34155) 2-18-94

ЗАКЛЮЧЕНИЕ

С целью предотвращения негативных процессов или снижения ущерба от их воздействия:

на расстоянии не более 100 метров от границы населенного пункта с. Вавож необходимо проведение

рубки аварийных деревьев, в целях недопущения причинения вреда жизни и здоровью граждан, ущерба

государственному имуществу и имуществу граждан.


Вавожское лесничество, Центральное участковое лесничество
Кв. 92, выд. 1

Аварийное дерево № 1



Координаты: 56,78934 51,95466

Аварийное дерево № 2



Координаты: 56,78929 51,95485

Аварийное дерево № 3



N 56.78922 E 51.95490

Аварийное дерево № 4



N 56.78920 E 51.95486

Аварийное дерево № 5




N 56.78927 E 51.95496

Аварийное дерево № 6



N 56.78925 E 51.95504

Аварийное дерево № 7



Россия, Удмуртская Республика, Вавож
56,78924, 51,95506, 103,3m
3 окт. 2024 г. 13:22:43



Россия, Удмуртская Республика, Вавож
56,78924, 51,95506, 103,3m
3 окт. 2024 г. 13:22:52

N 56.78924 E 51.95506

Аварийное дерево № 8



Россия, Удмуртская Республика, Вавож
56,78923, 51,95511, 104,9m
3 окт. 2024 г. 13:24:10



Россия, Удмуртская Республика, Вавож
56,78923, 51,95511, 104,9m
3 окт. 2024 г. 13:24:25

N 56.78923 E 51.95511

Аварийное дерево № 9



N 56.78927 E 51.95514

Аварийное дерево № 20



N 56.78922 E 51.95517

Аварийное дерево № 21



N 56.78914 E 51.95511

Аварийное дерево № 22



N 56.78919 E 51.95510

Аварийное дерево № 23



N 56.78920 E 51.95510

Аварийное дерево № 24



N 56.78925 E 51.95504

Аварийное дерево № 25



N 56.78927 E 51.95498

Аварийное дерево № 26




N 56.78921 E 51.95496

Аварийное дерево № 27



N 56.78921 E 51.95499

Аварийное дерево № 28



N 56.78917 E 51.95479

Аварийное дерево № 29



Россия, Удмуртская Республика, Вавож
56,78915, 51,95476, 103,5m
3 окт. 2024 г. 13:41:48

Россия, Удмуртская Республика, Вавож
56,78916, 51,95477, 103,1m
3 окт. 2024 г. 13:41:58

N 56.78915 E 51.95476

Аварийное дерево № 30



Россия, Удмуртская Республика, Вавож
56,78912, 51,95475, 101,1m
3 окт. 2024 г. 13:42:21

Россия, Удмуртская Республика, Вавож
56,78911, 51,95475, 99,6m
3 окт. 2024 г. 13:42:32

N 56.78912 E 51.95475

Аварийное дерево № 31



Россия, Удмуртская Республика, Вавож
56,78915, 51,95485, 102,8m
3 окт. 2024 г. 13:43:29



Россия, Удмуртская Республика, Вавож
56,78916, 51,95485, 102,8m
3 окт. 2024 г. 13:43:30

N 56.78915 E 51.95485

Аварийное дерево № 32



Россия, Удмуртская Республика, Вавож
56,78918, 51,95497, 99,7m
3 окт. 2024 г. 13:45:31



Россия, Удмуртская Республика, Вавож
56,78918, 51,95497, 99,7m
3 окт. 2024 г. 13:45:43

N 56.78918 E 51.95497

Аварийное дерево № 33



N 56.78918 E 51.95497

Аварийное дерево № 34




N 56.78922 E 51.95506

Аварийное дерево № 40



N 56.78474 E 51.95062

Аварийное дерево № 41



N 56.78481 E 51.95063

Аварийное дерево № 42



N 56.78482 E 51.95063
Аварийное дерево № 43



N 56.78482 E 51.95067

Аварийное дерево № 44



N 56.78488 E 51.95059
Аварийное дерево № 45




N 56.78490 E 51.95059

Аварийное дерево № 46



N 56.78490 E 51.95061

Аварийное дерево № 47



N 56.78489 E 51.95058

Аварийное дерево № 48



N 56.78490 E 51.95046
Аварийное дерево № 49



N 56.78490 E 51.95049

Аварийное дерево № 50



N 56.78493 E 51.95047

Аварийное дерево № 51



N 56.78493 E 51.95045

Аварийное дерево № 52



N 56.78496 E 51.95037

Аварийное дерево № 53



N 56.78487 E 51.95038

Аварийное дерево № 54



Россия, Удмуртская Республика, Вавож
56,78485, 51,95035, 103,9m
4 окт. 2024 г. 09:25:47



Россия, Удмуртская Республика, Вавож
56,78486, 51,9503, 103,4m
4 окт. 2024 г. 09:25:58

N 56.78485 E 51.95035
Аварийное дерево № 55



Россия, Удмуртская Республика, Вавож
56,78486, 51,9503, 103,4m
4 окт. 2024 г. 09:26:25



Россия, Удмуртская Республика, Вавож
56,78479, 51,95037, 106,1m
4 окт. 2024 г. 09:26:49

N 56.78486 E 51.95030

Аварийное дерево № 56



N 56.78482 E 51.95031
Аварийное дерево № 57



N 56.78482 E 51.95026

Аварийное дерево № 58



N 56.78487 E 51.95018
Аварийное дерево № 59



N 56.78484 E 51.95021

Аварийное дерево № 60



Россия, Удмуртская Республика, Вавож
56,7849, 51,95021, 106,8m
4 окт. 2024 г. 09:30:02



Россия, Удмуртская Республика, Вавож
56,78493, 51,95024, 106,9m
4 окт. 2024 г. 09:30:17

N 56.78489 E 51.95021
Аварийное дерево № 61



Россия, Удмуртская Республика, Вавож
56,78494, 51,95026, 105,6m
4 окт. 2024 г. 09:30:42



Россия, Удмуртская Республика, Вавож
56,78494, 51,95024, 108,0m
4 окт. 2024 г. 09:30:53

N 56.78494 E 51.95026

Аварийное дерево № 62



N 56.78494 E 51.95024

Аварийное дерево № 63



N 56.78493 E 51.95017

Аварийное дерево № 64



N 56.78494 E 51.95013

Аварийное дерево № 65



N 56.78490 E 51.95009

Аварийное дерево № 66



N 56.78490 E 51.95013

Аварийное дерево № 67



N 56.78499 E 51.95031

Аварийное дерево № 68



N 56.78493 E 51.95030
Аварийное дерево № 69



N 56.78500 E 51.95038

Аварийное дерево № 70



N 56.78496 E 51.95044

Аварийное дерево № 71



N 56.78501 E 51.95050

Аварийное дерево № 72



N 56.78502 E 51.95052

Аварийное дерево № 73



N 56.78499 E 51.95057

Аварийное дерево № 74



N 56.78509 E 51.95032

Аварийное дерево № 75



N 56.78565 E 51.95123

Аварийное дерево № 76




N 56.78565 E 51.95122
Аварийное дерево № 77




N 56.78569 E 51.95120

Аварийное дерево № 78



N 56.78564 E 51.95125

Аварийное дерево № 79



N 56.78561 E 51.95130

Аварийное дерево № 80



№ 56.78562 E 51.95130
Аварийное дерево № 81




№ 56.78565 E 51.95133

Аварийное дерево № 82



N 56.78570 E 51.95136

Аварийное дерево № 83



N 56.78570 E 51.95140

Дата обследования: 4.10.2024 г.