

УТВЕРЖДАЮ:  
Заместитель министра  
природных ресурсов и охраны  
окружающей среды Удмуртской Республики  
Ю.А.Долматов  
«25» октября 2024 года

Акт  
лесопатологического обследования № 2024-12-797  
лесных насаждений Кезского лесничества  
Удмуртской Республики

Способ лесопатологического обследования: 1. Визуальный

2. Инструментальный

Участковое лесничество	Урочище (дача)	Квартал	Выдел	Площадь выдела, га	Лесопатологический выдел	Площадь лесопатологического выдела, га
Ключевское		92	27	3,1		
					1	1

Лесопатологическое обследование проведено на общей площади:

1

Кадастровый номер участка: \_\_\_\_\_  
(для участков, предоставленных в постоянное(бессрочное) пользование, аренду)

Документ о праве пользования:

\_\_\_\_\_  
(тип документа о праве пользования, дата, номер, вид разрешенного использования лесов)

**Инструментальное (детальное) обследование лесных насаждений.**  
(раздел включается в акт в случае проведения лесопатологического обследования инструментальным способом)

2.1 Лесничество Кезское Участковое лесничество Ключевское  
 Урочище (дача) Квартал 92 Выдел 27

Лесопатологический выдел 1 Площадь лесопатологического выдела 1

Наличие ограничений или особенностей участка, влияющих на назначение СОМ

Категория- 0

ОЗУ - участки леса вокруг сельских населенных пунктов и садовых товариществ

(отметка о наличии ООПТ, ОЗУ, водоохранной зоны, радиоактивного загрязнения лесов, угрозы возникновения очагов вредных организмов или пожарной опасности в лесах).

2.2 Фактическая таксационная характеристика лесного насаждения соответствует ( не соответствует ) таксационному описанию (нужное подчеркнуть). Причины несоответствия:

Ведомость насаждений с выявленными несоответствиями таксационным описаниям приведена в приложении 1 к Акту

2.3 Состояние насаждений:

с нарушенной устойчивостью (средневзвешенная категория состояния  $\geq 1,51 \leq 4,50$ )

с утраченной устойчивостью (средневзвешенная категория состояния  $\geq 4,51$ )

устойчивое (средневзвешенная категория состояния  $< 1,50$ )

2.4. Причины ослабления, повреждения, средневзвешенная категория состояния насаждения: СКС - 2,56  
 Заселение короедом-типографом в 2023-2024 гг.

Вид пожара	Порода	Состояние корневых лап		Состояние корневой шейки		Высушивание луба		Обугленность древесины более 1/3 высоты ствола	
		процент поврежденных огнем корней	процент деревьев с данным повреждением	ь древесины корневой шейки по окружности (1/4; 2/4; 3/4; более 3/4)	процент деревьев с данным повреждением	по окружности (1/4; 2/4; 3/4; более 3/4)	процент деревьев с данным повреждением	по окружности ствола (менее 1/2; более 1/2)	процент деревьев с данным повреждением
1	2	3	4	5	6	7	8	9	10

2.4.1 Заселено (отработано) стволовыми вредителями:

Вид вредителя	Порода	Встречаемость заселенных деревьев, % от запаса породы	Встречаемость отработанных деревьев, % от запаса породы	Степень заселения лесного насаждения (слабая, средняя, сильная)
1	2			
короед-типограф	ель	56%		сильная

2.4.3. Поражено болезнями:

Болезнь/возбудитель	Порода	Встречаемость, % от запаса насаждения	насаждения (слабая, средняя, сильная)
1	2	3	4

2.5. Выборке подлежит от общего запаса насаждения), в том числе:

33,5% деревьев (указывается общий % запаса деревьев, подлежащий рубке,

без признаков ослабления  
ослабленных  
сильно ослабленных  
усыхающих

причины назначения \_\_\_\_\_  
причины назначения \_\_\_\_\_  
причины назначения \_\_\_\_\_

0,0% причины назначения приказ Минприроды России от 09,11,2020 г. № 912 п. 42

свежего сухостоя 33,5%  
свежего ветровала 0,0%  
свежего бурелома 0,0%  
  
старого сухостоя 0,0%  
старого ветровала 0,0%  
старого бурелома 0,0%

2.6. Полнота лесного насаждения после уборки деревьев, подлежащих рубке, составит

0,3

Критическая полнота для данной категории лесных насаждений и преобладающей породы составляет

не лимитируется

**ЗАКЛЮЧЕНИЕ к инструментальному обследованию участка.**

С целью предотвращения негативных процессов, снижения от их воздействия назначено:

Участковое лесничество	Урочище (дача)	Квартал	Выдел	Площадь выдела, га	Лесопатологический выдел	Площадь лесопатологического выдела, га	Вид мероприятия	Площадь мероприятия, га	Породы	Доля выбираемой древесины по запасу, %	Рекомендуемый срок проведения
1	2	3	4	5	6	7	8	9	10	11	12
Ключевское		92	27	3,1	1	1	ВСР	1	Е	33,5%	2024
									П	0,0%	
									С	0,0%	
									Б	0,0%	
									Ос	0,0%	
									Лп	0,0%	
									Л	0,0%	
									Д	0,0%	
									Я	0,0%	
									Кл	0,0%	
									Олс	0,0%	
									Ивд	0,0%	
Итого:										33,5%	

Ведомость временной пробной площади и абрис участка прилагаются (приложение 2 и 3 к Акту)

РЕКОМЕНДАЦИИ по проведению мероприятий, не относящихся к мероприятиям по предупреждению распространения вредных организмов.

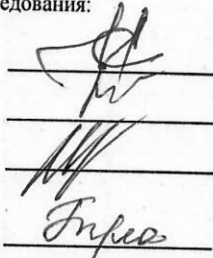
Исполнитель работ по проведению лесопатологического обследования:

Руководитель ГКУ УР "Кезское лесничество" Стрелков Н.Л.

Зам. руководителя ГКУ УР "Кезское лесничество" Пыжьянов П.Н.

Инженер ОЗЛ ГКУ УР "Кезское лесничество" Мартюшев А.А.

Лесничий Ключевское участкового лесничества  
ГКУ УР "Кезское лесничество" Трефилова О.В.



Дата составления документа 16.10.2024г

Дата проведения обследования 26.09.2024 г.

телефон 8(3412) 22-33-21







1.1 Субъект Российской Федерации  
Лесничество (Лесопарк) Удмуртская Республика  
Участковое лесничество Кезское  
Квартал 92 Выдел 27 Площадь выдела 3,1  
Лесопатологический выдел 1 Площадь лесопатологического выдела 1

1.2. Метод перече́та:  
сплошной, ленты пере́чета, круговые площадки постоянного радиуса,  
реласкопические площадки (нужное подчеркнуть).  
Количество лент/площадок 1 Размеры площадок (длина\*ширина/радиус) 0  
Размер временной пробной площади 1 га

1.3. Фактическая таксационная характеристика насаждения:

Состав	запас на га	Возраст	Возобновление	тип леса	ТУМ	полнота	
5ЕЗС1Б1Ос	193	100	5Е5П 30лет	ЕКС	СЗ	0,3	

1.4. Номер очага вредных организмов-\_\_  
Тип очага вредных организмов: эпизодический, хронический (нужное подчеркнуть).  
Фаза развития очага вредных организмов: начальная, нарастания численности, собственно вспышка, кризис (нужное подчеркнуть).


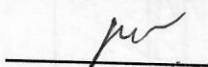


1.5. Причина ослабления, повреждения насаждения и время:  
Заселение короедом-типографом в 2023-2024 гг.  
Состояние насаждения: сильно ослабленные лесные насаждения

Средневзвешенная категория состояния насаждения: 2,56

1.6 Назначенные мероприятия:

Выборочная санитарная рубка

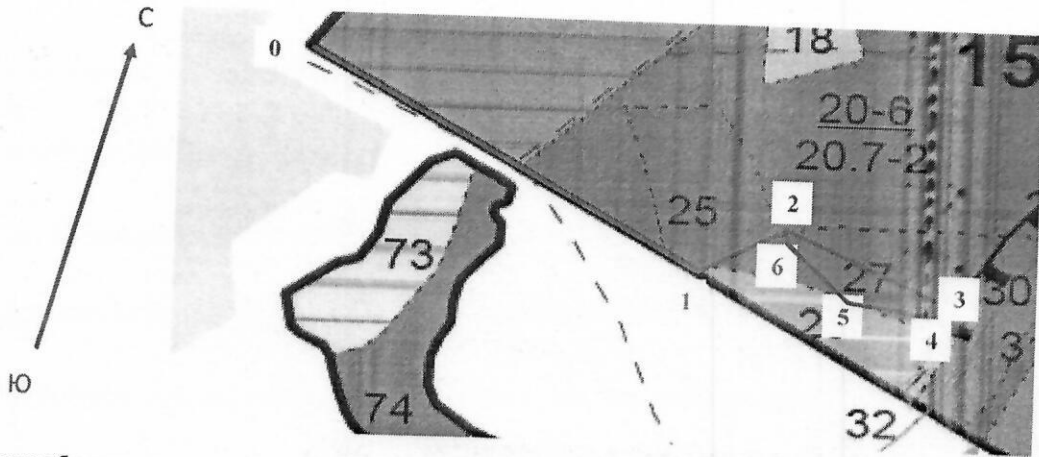
Исполнитель работ по проведению лесопатологического обследования:

Руководитель ГКУ УР "Кезское лесничество"  Стрелков Н.Л.  
Зам. руководителя ГКУ УР "Кезское лесничество"  Пыжьянов П.Н.  
Инженер ОЗЛ ГКУ УР "Кезское лесничество"  Мартюшев А.А.  
Лесничий Ключевского участкового лесничества  
ГКУ УР "Кезское лесничество"  Трефилова О.В.

Дата составления документов 16.10.2024.

Абрис участка

Масштаб 1: 10000



Условные обозначения:


№ квартала	№ выдела	№ лесопатологического выдела	Размеры ленты (круговой площадки) пересчета				Координаты начала, конца поворотных точек ленты	пересчета/центров круговых площадок пересчета
			№ выдела (площадки)	длина, м	ширина, м	радиус, м		
92	27	1						

**Пространственное размещение лесопатологических выделов**  
(включается в Акт выделении лесопатологических выделов, для указания пространственного расположения поврежденных и погибших насаждений)

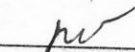
Номера точек	Координаты	Румбы линий	Длина	Номера точек	Координаты	Румбы линий	Длина
0 - 1	58.05796 53.77470	ЮВ : 73°	610	4 - 5	58.05461 53.78774	СВ : 90°	120
1 - 2	58.05500 53.78323	СВ : 40°	130	5 - 6	58.05473 53.78614	СЗ : 45°	120
2 - 3	58.05586 53.78506	ЮВ : 74°	200	6 - 2	58.05558 53.78486	СЗ : 05°	18
3 - 4	58.05489 53.78777	ЮВ : 00°	40				

Исполнитель работ по проведению лесопатологического обследования:


Руководитель ГКУ УР "Кезское лесничество"

 Стрелков Н.Л.

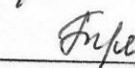
Зам. руководителя ГКУ УР "Кезское лесничество"

 Пыжьязнов П.Н.

Инженер ОЗЛ ГКУ УР "Кезское лесничество"

 Мартошев А.А.

Лесничий Ключевского участкового лесничества  
ГКУ УР "Кезское лесничество"

 Трефилова О.В.

Дата составления документа 16.10.2024















Кезское лесничество, Ключевское участковое лесничество  
квартал 92 выдел 27

Фото № 1



Координаты 58. 05551 53. 78520



Фото №2



Координаты 58. 05481 53. 78704

Дата обследования: 26.09.2024 г.