

УТВЕРЖДАЮ:  
Заместитель министра  
природных ресурсов и охраны  
окружающей среды Удмуртской Республики  
Ю.А. Долматов  
« 20 » 12 2023 года

Акт  
лесопатологического обследования № 2023-14-783  
лесных насаждений Киясовского лесничества  
Удмуртской Республики

Способ лесопатологического обследования: 1. Визуальный

2. Инструментальный

Участковое лесничество	Урочище (дача)	Квартал	Выдел	Площадь выдела, га	Лесопатологический выдел	Площадь лесопатологического выдела, га
без деления		131	27	18,3	1	18,3

Лесопатологическое обследование проведено на общей площади:

18,3

Кадастровый номер участка: \_\_\_\_\_

(для участков, предоставленных в постоянное(бессрочное) пользование, аренду)

Документ о праве пользования: \_\_\_\_\_

(тип документа о праве пользования, дата, номер, вид разрешенного использования лесов)

# 1. Визуальное (рекогносцировочное) лесопатологическое обследование

(раздел включается в акт, в случае проведения лесопатологического обследования визуальным способом)

Наземное

Дистанционное

1.1. На площади 18,3 га фактическая таксационная характеристика лесного насаждения соответствует (не соответствует) таксационному описанию (нужное подчеркнуть)

Причины несоответствия:

Давность лесоустройства (лу 2009 год)

Ведомость участков с выявленными несоответствиями приведена в приложении 1 к Акту

1.2. Лесные насаждения с нарушенной и утраченной устойчивостью выявлены на площади      га:

Участковое лесничество	Урочище (дача)	Квартал	Выдел	Площадь (га) насаждений		Причины пореживания, ослабления
				с нарушенной устойчивостью	с утраченной устойчивостью	
1	2	3	4	5	6	7
без деления		131	27			
Итого						

Состояние обследованных лесных насаждений приведено в приложениях 1.1-1.4 к Акту в зависимости от метода проведения ЛПО

1.3 В обследованных лесных насаждениях прогнозируется:

Прогноз	Площадь, га
1	2
Ослабление лесных насаждений	
Усыхание лесных насаждений различной степени	
Развитие очагов вредных организмов	

1.4 Обнаружено загрязнение лесного участка отходами и выбросами:

промышленными

бытовыми

Вид загрязнения	Размеры загрязнения			Объем, куб.м	Площадь загрязнения, га
	длина, м	ширина, м	высота, м		
1	2	3	4	5	6

## ЗАКЛЮЧЕНИЕ

Оценка текущего санитарного и лесопатологического состояния лесных насаждений, назначенные профилактические мероприятия по защите лесов, заключение о необходимости проведения инструментального ЛПО:

текущее состояние лесного насаждения устойчивое (СКС насаждения 1,23). Назначение санитарно-оздоровительных мероприятий не требуется.

Участковое лесничество	Урочище (дача)	Квартал	Выдел	Площадь выдела, га	Лесопатологический выдел	Площадь лесопатологического выдела, га	Вид мероприятия	Рекомендуемый срок проведения мероприятия
1	2	3	4	5	6	7	8	9
без деления		131	27	18,3	1	18,3		

Дата проведения обследования


04.12.2023.

Исполнитель работ по проведению лесопатологического обследования:

Руководитель ГКУ УР "Лесничество им. Б.К. Филимонова"  
на территории Киясовского района Козлов А.С.

Заместитель руководителя ГКУ УР "Лесничество им. Б.К. Филимонова"  
на территории Киясовского района Миннахметов Н.М.

Инженер ОЗЛ ГКУ УР "Лесничество им. Б.К. Филимонова"  
на территории Киясовского района Бесоногова Н.В.



Телефон

8(34133)3-24-29

Дата заполнения документа



14.12.2023.

Ведомость участков лесного фонда, выявленных несоответствиями таксационным описаниям

Субъект Российской Федерации		Удмуртская Республика		Лесничество		Княсовское		Заложено пробных площадей												
Участковое лесничество		без деления		без деления		без деления														
1	2	3	4	5	6	7	8	9	10	11	12	13	14	15	16	17	18	19	20	21
Источники данных	Год проведения лесопроходки	Номер квартала	Номер выдела	Площадь выдела, га	Целевое назначение лесов	Категория защитных лесов	ОЗУ	Номер лесополосного участка	Площадь лесополосного участка, га	состав	порода	возраст, лет	средняя высота, м	средний диаметр, см	тип леса	подножья	фонитет	янаса, км, м/га	количество, шт.	общая площадь, га
Ю	2009	131	27	18,3	эксплуатационные	-	Берегозащитные участки лесов	1	18,3	8С2Б	С	60	26	26	ССН	0,7	1А	340		
Ф	2023	131	27	18,3	эксплуатационные	-	Берегозащитные участки лесов	1	18,3	8С2Б	С	74	26	26	ССН	0,7	1А	340	1	0,7

Условные обозначения:  
 Ю - таксационные описания  
 Ф - фактическая характеристика лесного насаждения

Необходимо указать в приложении таксационного обследования:  
 Руководитель ИСУ УР Лесничества И.К. Козлов на территории Княсовского района  
 Княсовское лесничество И.К. Козлов  
 Руководитель ИСУ УР Лесничества И.К. Козлов на территории Княсовского района  
 И.К. Козлов  
 Дата составления документа 14.12.2023

  
 Козлов А.С.  
  
 Михайлов С.М.  
 Косовых И.И.

