

УТВЕРЖДАЮ:  
Заместитель министра  
природных ресурсов и охраны  
окружающей среды Удмуртской Республики  
Ю.А. Долматов  
« 26 » июня 2023 года

Акт  
лесопатологического обследования № 2023-15-208  
лесных насаждений Ярского лесничества  
Удмуртской Республики

Способ лесопатологического обследования: 1. Визуальный

2. Инструментальный

Участковое лесничество	Урочище (дача)	Квартал	Выдел	Площадь выдела, га	Лесопатологический выдел	Площадь лесопатологического выдела, га
без деления		364	16	6,4		
					1	6,4

Лесопатологическое обследование проведено на общей площади:

6,4

Кадастровый номер участка: 18:25:000000:304  
(для участков, предоставленных в постоянное(бессрочное) пользование, аренду)

Документ о праве пользования:

\_\_\_\_\_  
(тип документа о праве пользования, дата, номер, вид разрешенного использования лесов)

**1. Визуальное (рекогносцировочное) лесопатологическое обследование**  
(раздел включается в акт, в случае проведения лесопатологического обследования визуальным способом)

Наземное

Дистанционное

1.1. На площади 6,4 га фактическая таксационная характеристика лесного насаждения соответствует (не соответствует) таксационному описанию (нужное подчеркнуть)

Причины несоответствия:

давность лесоустройства 1994 г,

Ведомость участков с выявленными несоответствиями приведена в приложении 1 к Акту

1.2. Лесные насаждения с нарушенной и утраченной устойчивостью выявлены на площади 6,4 га:

Участковое лесничество	Урочище (дача)	Квартал	Выдел	Площадь (га) насаждений		Причины повреждения, ослабления
				с нарушенной устойчивостью	с утраченной устойчивостью	
1	2	3	4	5	6	7
без деления		364	16	6,4	-	стволовые вредители, короед-типограф
Итого						

Состояние обследованных лесных насаждений приведено в приложениях 1.1-1.4 к Акту в зависимости от метода проведения ЛПО

1.3 В обследованных лесных насаждениях прогнозируется:

Прогноз	Площадь, га
1	2
Ослабление лесных насаждений	6,4
Усыхание лесных насаждений различной степени	
Развитие очагов вредных организмов	

1.4 Обнаружено загрязнение лесного участка отходами и выбросами:

промышленными

бытовыми

Вид загрязнения	Размеры загрязнения			Объем, куб.м	Площадь загрязнения
	длина, м	ширина, м	высота, м		
1	2	3	4	5	6

## ЗАКЛЮЧЕНИЕ

Оценка текущего санитарного и лесопатологического состояния лесных насаждений, назначенные профилактические мероприятия по защите лесов, заключение о необходимости проведения инструментального ЛПО.

Лесные насаждения на площади 6,4 га ослабленные, СКС 1,72. На выделе встречаются единичные сухостойные деревья породы Ель в количестве 21 шт. объемом 15 м<sup>3</sup>.

Рекомендуется провести рубку единичных сухостойных деревьев.

Участковое лесничество	Урочище (дача)	Квартал	Выдел	Площадь выдела, га	Лесопатологический	Площадь лесопатоло	Вид мероприятия	Рекомендуемый срок
1	2	3	4	5	6	7	8	9
без деления		364	16	6,4	1	6,4		

Дата проведения обследования 30.05.2023


Исполнитель работ по проведению лесопатологического обследования:

Зам. руководителя ГКУ УР "Глазовское лесничество":

Инженер по лесопользованию Ярского лесничества:

Мастер леса Ярского лесничества:

Дата заполнения документа 15.06.2023



Телицин Р.В.

Поздеева Е.Н.

Дюкин Р.И.

телефон: 9 (34157) 9-11-66




Приложение 1  
к Акту лесопатологического обследования  
утвержденному Приказом  
Минприроды России  
от 09.11.2020 № 910

Ведомость участков леса с выявленными несоответствиями таксационным описаниям

Субъект Российской Федерации			Удмуртская Республика			Лесничество			Ярское											
Участковое лесничество			без деления																	
1	2	3	4	5	6	7	8	9	10	11	12	13	14	15	16	17	18	19	20	21
Источники данных	Год проведения обследования	Номер квартала	Номер выдела	Площадь выдела, га	Целевое назначение лесов	Категория защитных лесов	ОЗУ	Номер лесопатологического выдела	Площадь лесопатологического выдела, га	состав	порода	возраст, лет	средняя высота, м	средний диаметр, см	тип леса	полнота	бонитет	запас, ком. м/га	Заложено пробных площадей, шт.	Общая площадь, га
ТО	1994	364	16	6,4	защитные	противопожарные	0	1	6,4	ЕПШ	Е	50	17	18	КС	0,7	2	170		
Ф	2022	364	16	6,4	защитные	противопожарные	участки лесов вокруг сельских населенных пунктов и садовых товариществ	1	6,4	8Е2С ед. П	Е	80	21	24	Ш	0,6	2	249	1	0,2

Условные обозначения:

ТО - таксационные описания  
Ф - фактическая характеристика лесного насаждения

Исполнитель работ по проведению лесопатологического обследования:  Телицкий Р.В.  
Зам. руководителя ГКУ УР "Лазовское лесничество":  Поздеева Е.Н.  
Инженер по лесопользованию Ярского лесничества:  Дюмин Р.И.  
Мастер леса Ярского лесничества:  
Дата составления документа 15.06.2022

