

УТВЕРЖДАЮ:
Заместитель министра
природных ресурсов и охраны
окружающей среды Удмуртской Республики
Ю.А. Долматов
«26» ИЮНЯ 2023 года

Акт
лесопатологического обследования № 2023-24-175
лесных насаждений Якшур-Бодьинского лесничества
Удмуртской Республики

Способ лесопатологического обследования: 1. Визуальный

2. Инструментальный

Участковое лесничество	Урочище (дача)	Квартал	Выдел	Площадь выдела, га	Лесопатологический выдел	Площадь лесопатологического выдела, га
Чуровское		26	51	2,6		
					1	2,6

Лесопатологическое обследование проведено на общей площади:

2,6

Кадастровый номер участка: _____
(для участков, предоставленных в постоянное(бессрочное) пользование, аренду)

Документ о праве пользования:

(тип документа о праве пользования, дата, номер, вид разрешенного использования лесов)

1. Визуальное (рекогносцировочное) лесопатологическое обследование

(раздел включается в акт, в случае проведения лесопатологического обследования визуальным способом)

Наземное



Дистанционное



1.1. На площади 2,6 га фактическая таксационная характеристика лесного насаждения соответствует (не соответствует) таксационному описанию (нужное подчеркнуть)

Причины несоответствия:

Ведомость участков с выявленными несоответствиями приведена в приложении 1 к Акту

1.2. Лесные насаждения с нарушенной и утраченной устойчивостью выявлены на площади ___ га:

Участковое лесничество	Урочище (дача)	Квартал	Выдел	Площадь (га) насаждений		Причины повреждения, ослабления
				с нарушенной устойчивостью	с утраченной устойчивостью	
1	2	3	4	5	6	7
Чуровское		26	51			
Итого						

Состояние обследованных лесных насаждений приведено в приложениях 1.1-1.4 к Акту в зависимости от метода проведения ЛПО

1.3 В обследованных лесных насаждениях прогнозируется:

Прогноз	Площадь, га
1	2
Ослабление лесных насаждений	
Усыхание лесных насаждений различной степени	
Развитие очагов вредных организмов	

1.4 Обнаружено загрязнение лесного участка отходами и выбросами:

промышленными



бытовыми



Вид загрязнения	Размеры загрязнения			Объем, куб.м	Площадь загрязнения, га
	длина, м	ширина, м	высота, м		
1	2	3	4	5	6

ЗАКЛЮЧЕНИЕ

Оценка текущего санитарного и лесопатологического состояния лесных насаждений, назначенные профилактические мероприятия по защите лесов, заключение о

необходимости проведения инструментального ЛПО.

На площади 2,6 га лесные насаждения ослабленные СКС составляет 1,88



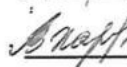
На выделе встречаются единичные сухостойные деревья в количестве 17 шт. породы Ель, Пихта. Общий объем 20 м³

Рекомендуется провести рубку единичных сухостойных деревьев по договорам купли-продажи лесных насаждений (не в рамках проведения санитарно-оздоровительных мероприятий)

Участковое лесничество	Урочище (дача)	Квартал	Выдел	Площадь выдела, га	Лесопатологический выдел	Площадь лесопатологического выдела, га	Вид мероприятия	Рекомендуемый срок проведения мероприятия
1	2	3	4	5	6	7	8	9
Чуровское		26	51	2,6	1	2,6		2023-2024

Дата заполнения документа 13.06.2023

Руководитель ГКУ УР "Якшур-Бодьинское лесничество"
Инженер ОЗЛ ГКУ УР "Якшур-Бодьинское лесничество"
Участковый лесничий Чуровского участкового лесничества
ГКУ УР "Якшур-Бодьинское лесничество"


Перевозчиков В.Н.

Воронцова Е.В.

Харина А.В.

ДАТА ОБСЛЕДОВАНИЯ: 05.06.2023

