

УТВЕРЖДАЮ:  
Заместитель министра  
природных ресурсов и охраны  
окружающей среды Удмуртской Республики  
Ю.А. Долматов  
« 26 » ИЮНЯ 2023 года

Акт  
лесопатологического обследования № 2023-21-171  
лесных насаждений Увинского лесничества  
Удмуртской Республики

Способ лесопатологического обследования: 1. Визуальный

2. Инструментальный

Участковое лесничество	Урочище (дача)	Квартал	Выдел	Площадь выдела, га	Лесопатологический выдел	Площадь лесопатологического выдела, га
Ува-Туклинское		137	12	1,7		
					1	1,45

Лесопатологическое обследование проведено на общей площади: 1,45

Кадастровый номер участка: \_\_\_\_\_  
(для участков, предоставленных в постоянное(бессрочное) пользование, аренду)

Документ о праве пользования:

\_\_\_\_\_  
(тип документа о праве пользования, дата, номер, вид разрешенного использования лесов)

# 1. Визуальное (рекогносцировочное) лесопатологическое обследование

(раздел включается в акт, в случае проведения лесопатологического обследования визуальным способом)

Наземное

Дистанционное

1.1. На площади 1,7 га фактическая таксационная характеристика лесного насаждения соответствует (не соответствует) таксационному описанию (нужное подчеркнуть)

Причины несоответствия: -Давность лесоустройства 1996 г

Срс-15 0,2 га Срв-18 0,3 га Срс 0,05 га

Ведомость участков с выявленными несоответствиями приведена в приложении 1 к Акту

1.2. Лесные насаждения с нарушенной и утраченной устойчивостью выявлены на площади \_\_ га:

Участковое лесничество	Урочище (дача)	Квартал	Выдел	Площадь (га) насаждений		Причины повреждения, ослабления
				с нарушенной устойчивостью	с утраченной устойчивостью	
1	2	3	4	5	6	7
Ува-Туклинское		137	12	-	-	Короед-типограф, стволовые вредители.
Итого						

Состояние обследованных лесных насаждений приведено в приложениях 1.1-1.4 к Акту в зависимости от метода проведения ЛПО

1.3 В обследованных лесных насаждениях прогнозируется:

Прогноз	Площадь, га
1	2
Ослабление лесных насаждений	
Усыхание лесных насаждений различной степени	
Развитие очагов вредных организмов	

1.4 Обнаружено загрязнение лесного участка отходами и выбросами:

промышленными

бытовыми

Вид загрязнения	Размеры загрязнения			Объем, куб.м	Площадь загрязнения
	длина, м	ширина, м	высота, м		
1	2	3	4	5	6

### ЗАКЛЮЧЕНИЕ

Оценка текущего санитарного и лесопатологического состояния лесных насаждений, назначенные профилактические мероприятия по защите лесов, заключение о необходимости проведения инструментального ЛПО.

На площади 1,45га лесные насаждения ослабленные СКС составляет 1,53


На выделе встречаются единичные сухостойные деревья в количестве 26 шт породы Ель, в объеме 19, куб.м.Рекомендуется провести рубку еденичных сухостойных деревье по договорам купли продажи. (В не рамок предения санитарно оздоровительных мероприятий)

Участковое лесничество	Урочище (дача)	Квартал	Выдел	Площадь выдела, га	лесопатологический выдел	площадь лесопатологическ	вид мероприятия	рекомендуемый срок проведения
1	2	3	4	5	6	7	8	9
Ува-Туклинское		137	12	1,7	1	1,45		

Дата проведения обследования 06.06.2023


Исполнитель работ про проведению лесопатологического обследования:

Руководитель ГКУ УР "Увинское лесничество"



Соколов.И.Е

Лесничий Ува-Туклинского участкового лесничества  
ГКУ УР "Увинское лесничество"



Пермяков.А.С

Дата заполнения документа: 13.06.2023

Ведомость участков леса с выявленными несоответствиями таксационным описаниям

Субъект Российской Федерации		Удмуртская Республика		Ува-Тулгинское		Лесничество		Увинское												
Участковое лесничество		назначенные лесов		Категория защитных лесов		ОЗУ		Лесничество												
1	2	3	4	5	6	7	8	9	10											
Источники данных	Под проведения лесостроительства	Номер квартала	Номер выдела	Площадь выдела, га	Площадь выдела, га	Категория защитных лесов	ОЗУ	Номер лесонаторологического выдела	Площадь лесонаторологического выдела, га											
Таксационная характеристика																				
состав																				
12																				
11																				
10																				
9																				
8																				
7																				
6																				
5																				
4																				
3																				
2																				
1																				
0																				
1																				
2																				
3																				
4																				
5																				
6																				
7																				
8																				
9																				
10																				
11																				
12																				
13																				
14																				
15																				
16																				
17																				
18																				
19																				
20																				
21																				
22																				
23																				
24																				
25																				
26																				
27																				
28																				
29																				
30																				
31																				
32																				
33																				
34																				
35																				
36																				
37																				
38																				
39																				
40																				
41																				
42																				
43																				
44																				
45																				
46																				
47																				
48																				
49																				
50																				
51																				
52																				
53																				
54																				
55																				
56																				
57																				
58																				
59																				
60																				
61																				
62																				
63																				
64																				
65																				
66																				
67																				
68																				
69																				
70																				
71																				
72																				
73																				
74																				
75																				
76																				
77																				
78																				
79																				
80																				
81																				
82																				
83																				
84																				
85																				
86																				
87																				
88																				
89																				
90																				
91																				
92																				
93																				
94																				
95																				
96																				
97																				
98																				
99																				
100																				
ТО	1996	137	12	1,7	Защитные	Категория защитных лесов леса, выполняющие функции защиты природных и иных объектов: защитные полосы лесов, расположенные вдоль железнодорожных путей общего пользования, федеральных автомобильных дорог общего пользования, автомобильных дорог общего пользования, находящихся в собственности субъектов Российской Федерации;	ОЗУ: опушки лесов, вдоль дорог	1	1,45	4Б10с10м3ЕП11	Б	50	21	22	П	0,4	1	100	1	1
Ф	2023	137	12	1,7	Защитные	Категория защитных лесов леса, выполняющие функции защиты природных и иных объектов: защитные полосы лесов, расположенные вдоль железнодорожных путей общего пользования, федеральных автомобильных дорог общего пользования, автомобильных дорог общего пользования, находящихся в собственности субъектов Российской Федерации;	ОЗУ: опушки лесов, вдоль дорог	1	1,45	4Б10с10м3ЕП11	Б	77	24	24	П	0,3	1	90		


Условные обозначения:

ТО - таксационные описания

Ф - фактическая характеристика лесного насаждения

Руководитель ГКУ УР "Увинское лесничество" 

Соколов И.Е.

Лесничий Ува-Тулгинского участкового лесничества ГКУ УР "Увинское лесничество" 

Пермяков А.С.

Дата составления документа 14.06.2023

