

УТВЕРЖДАЮ:
Заместитель министра
природных ресурсов и охраны
окружающей среды Удмуртской Республики
Ю.А. Долматов
« 26 » июня 2023 года

Акт
лесопатологического обследования № 2023-21-170
лесных насаждений Увинского лесничества
Удмуртской Республики

Способ лесопатологического обследования: 1. Визуальный



2. Инструментальный



Участковое лесничество	Урочище (дача)	Квартал	Выдел	Площадь выдела, га	Лесопатологический выдел	Площадь лесопатологического выдела, га
Ува-Туклинское		137	9	2		
					1	2

Лесопатологическое обследование проведено на общей площади:

2

Кадастровый номер участка: _____
(для участков, предоставленных в постоянное(бессрочное) пользование, аренду)

Документ о праве пользования:

(тип документа о праве пользования, дата, номер, вид разрешенного использования лесов)

1. Визуальное (рекогносцировочное) лесопатологическое обследование

(раздел включается в акт, в случае проведения лесопатологического обследования визуальным способом)

Наземное

Дистанционное

1.1. На площади 2 га фактическая таксационная характеристика лесного насаждения соответствует (не соответствует) таксационному описанию (нужное подчеркнуть)

Причины несоответствия: -Давность лесоустройства 1996 г

Ведомость участков с выявленными несоответствиями приведена в приложении 1 к Акту

1.2. Лесные насаждения с нарушенной и утраченной устойчивостью выявлены на площади га:

Участковое лесничество	Урочище (дача)	Квартал	Выдел	Площадь (га) насаждений		Причины повреждения, ослабления
				с нарушенной устойчивостью	с утраченной устойчивостью	
1	2	3	4	5	6	7
Ува-Туклинское		137	9	-	-	Короед-типограф, стволы и вредители.
Итого						

Состояние обследованных лесных насаждений приведено в приложениях 1.1-1.4 к Акту в зависимости от метода проведения ЛПО

1.3 В обследованных лесных насаждениях прогнозируется:

Прогноз	Площадь, га
1	2
Ослабление лесных насаждений	
Усыхание лесных насаждений различной степени	
Развитие очагов вредных организмов	

1.4 Обнаружено загрязнение лесного участка отходами и выбросами:

промышленными

бытовыми

Вид загрязнения	Размеры загрязнения			Объем, куб.м	Площадь загрязнения
	длина, м	ширина, м	высота, м		
1	2	3	4	5	6

ЗАКЛЮЧЕНИЕ

Оценка текущего санитарного и лесопатологического состояния лесных насаждений, назначенные профилактические мероприятия по защите лесов, заключение о необходимости проведения инструментального ЛПО.

На площади 2,0 га лесные насаждения ослабленные СКС составляет 1,80

На выделе встречаются единичные сухостойные деревья в количестве 61 шт породы Ель, в объёме 45, куб.м.Рекомендуется провести рубку еденичных сухостойных деревье по договорам купли продажи. (В не рамок предения санитарно оздоровительных мероприятий)

Участковое лесничество	Урочище (дача)	Квартал	Выдел	Площадь выдела, га	Лесопато логическ	Площадь лесопато	Вид мероприят	Рекоменду емый срок
1	2	3	4	5	6	7	8	9
Ува-Туклинское		137	9	2	1	2		

Дата проведения обследования 06.06.2023

Исполнитель работ про проведению лесопатологического обследования:

Руководитель ГКУ УР "Увинское лесничество"



Соколов.И.Е

Лесничий Ува-Туклинского участкового лесничества
ГКУ УР "Увинское лесничество"



Пермяков.А.С

Дата заполнения документа: 13.06.2023


Ведомость участков леса с выделенными несоответствиями таксационным описаниям

Участковое лесничество Удмуртская Республика Увнинское
Ува-Туклинское Лесничество Увнинское


1	2	3	4	5	6	7	8	9	10	11	12	13	14	15	16	17	18	19	20	21		
																					Таксационная характеристика	
ТО	1996	137	9	2	Защитные	Категория защитных лесов лес, выполняющие функции защиты природных и иных объектов; защитные полосы лесов, расположенные вдоль железнодорожных путей общего пользования, федеральных автомобильных дорог общего пользования, автомобильных дорог общего пользования, находящихся в собственности субъектов Российской Федерации;	ОЗУ 8	1	2	6	10	Олс	45	15	14	15	16	17	18	19	20	21
Ф	2023	137	9	2	Защитные	лес, выполняющие функции защиты природных и иных объектов; защитные полосы лесов, расположенные вдоль железнодорожных путей общего пользования, федеральных автомобильных дорог общего пользования, автомобильных дорог общего пользования, находящихся в собственности субъектов Российской Федерации;	ОЗУ: опушки лесов, вдоль дорог	1	2	6	10	Олс	72	20	24	24	24	0,4	1	90	1	1

Условные обозначения:

ТО - таксационные описания
Ф - фактическая характеристика лесного насаждения

Руководитель ГКУ УР "Увнинское лесничество" 

Соколов.И.Е.

Лесничий Ува-Туклинского участкового лесничества
ГКУ УР "Увнинское лесничество" 

Пермяков.А.С.

Дата составления документа 13.06.2023

Результаты проведения лесопатологического обследования лесных насаждений
за Июнь 2023г.



Субъект Российской Федерации
Участковое лесничество

Удмуртская Республика
Ува-Тужинское

Лесничество

Увинское

№ квартала	№ выдела	Площадь выдела, га	Целевое назначение лесов	Категория защитных лесов	ОЗУ	№ выдела	Площадь лесопатологического выдела, га	№ выдела	Площадь лесопатологического выдела, га	Состав	Порода	возраст	средняя высота, м	средний диаметр, м	тип леса	полнота	фонитет	запас, куб. м/га	Распределение деревьев по категориям состояния, % от запаса												Причина ослабления, повреждения	Подлесит рубке, % от запаса	Итого	Наименование мероприятия						
																			без признаков ослабления		ослабленные		сильно ослабленные		убыточные		свежий ветровал		свежий бурелом						старый ветровал		старый бурелом			
1	2	3	4	5	6	7	8	9	10	11	12	13	14	15	16	17	18	19	20	21	22	23	24	25	26	27	28	29	30	31	32	33	34	35	36					
137	9	2	Защитные	лес, выполняющие функции защиты прорывных и впахов объектов защитных полос лесов, расположенные вдоль железнодорожных путей общего пользования, федеральных автомобильных дорог общего пользования, автомобильных дорог общего пользования, находящихся в собственности субъектов Российской Федерации,	ОЗУ: опушки лесов, вдоль дорог	1	2	60	Лп Л Д Я Кл Ос ИвД	72	20	24	П	0,4	1	90	125	57,6%	0,0%	0,0%	0,0%	0,0%	0,0%	0,0%	0,0%	42,4%	0,0%	0,0%	0,0%	0,0%	0,0%	0,0%	42,4%	343,300	42,4%	2				
																	0	#ДЕЛУ01	#####	#####	#####	#####	#####	#####	#####	#####	#####	#####	#####	#####	#####	#####	#####	#####	#####					
																	0	#ДЕЛУ01	#####	#####	#####	#####	#####	#####	#####	#####	#####	#####	#####	#####	#####	#####	#####	#####	#####					
																	71	100,0%	0,0%	0,0%	0,0%	0,0%	0,0%	0,0%	0,0%	0,0%	0,0%	0,0%	0,0%	0,0%	0,0%	0,0%	0,0%	0,0%	0,0%					
																	41	100,0%	0,0%	0,0%	0,0%	0,0%	0,0%	0,0%	0,0%	0,0%	0,0%	0,0%	0,0%	0,0%	0,0%	0,0%	0,0%	0,0%	0,0%					
																	0	#ДЕЛУ01	#####	#####	#####	#####	#####	#####	#####	#####	#####	#####	#####	#####	#####	#####	#####	#####	#####	#####				
																	0	#ДЕЛУ01	#####	#####	#####	#####	#####	#####	#####	#####	#####	#####	#####	#####	#####	#####	#####	#####	#####	#####	#####			
																	0	#ДЕЛУ01	#####	#####	#####	#####	#####	#####	#####	#####	#####	#####	#####	#####	#####	#####	#####	#####	#####	#####	#####			
																	0	#ДЕЛУ01	#####	#####	#####	#####	#####	#####	#####	#####	#####	#####	#####	#####	#####	#####	#####	#####	#####	#####	#####			
																	102	100,0%	0,0%	0,0%	0,0%	0,0%	0,0%	0,0%	0,0%	0,0%	0,0%	0,0%	0,0%	0,0%	0,0%	0,0%	0,0%	0,0%	0,0%	0,0%				
																	0	#ДЕЛУ01	#####	#####	#####	#####	#####	#####	#####	#####	#####	#####	#####	#####	#####	#####	#####	#####	#####	#####	#####	#####		
																	339	80,1%	0,0%	0,0%	0,0%	0,0%	0,0%	0,0%	0,0%	0,0%	19,9%	0,0%	0,0%	0,0%	0,0%	0,0%	0,0%	0,0%	0,0%	19,9%				
Всего																																								

Условные обозначения: Н - деревья не подлежат рубке; Р - деревья подлежат рубке
Исполнитель работ по проведению лесопатологического обследования:  Соколов И.Е.
Руководитель ГКУ УР "Увинское лесничество"  Пермяков А.С.
Лесничий Ува-Тужинского участкового лесничества
ГКУ УР "Увинское лесничество"

Дата составления документа 13.06.2023