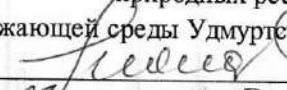


УТВЕРЖДАЮ:
И.о. министра
природных ресурсов и охраны
окружающей среды Удмуртской Республики

Р.Ф. Аснанова
«27» сентября 2024 года

Акт
лесопатологического обследования № 2024-12-626
лесных насаждений Кезского лесничества
Удмуртской Республики

Способ лесопатологического обследования: 1. Визуальный V
2. Инструментальный

Участковое лесничество	Урочище (дача)	Квартал	Выдел	Площадь выдела, га	Лесопатологический выдел	Площадь лесопатологического выдела, га
Кузьминское		2	33	15,7	1	15,7

Лесопатологическое обследование проведено на общей площади: 15,7

Номер учетной записи в государственном лесном реестре 555-2010-07
(для участков, предоставленных в постоянное(бессрочное) пользование, аренду)

Документ о праве пользования:

Договор аренды лесного участка № 01/2-15/388 от 11.10.2010г, заготовка древесины

(тип документа о праве пользования, дата, номер, вид разрешенного использования лесов)

1. Визуальное (рекогносцировочное) лесопатологическое обследование
 (раздел включается в акт, в случае проведения лесопатологического обследования
 визуальным способом)

Наземное

Дистанционное

1.1. На площади _____ га фактическая таксационная характеристика лесного насаждения
соответствует (не соответствует) таксационному описанию (нужное подчеркнуть)
 Причины несоответствия: _____

Ведомость участков с выявленными несоответствиями приведена в приложении 1 к Акту
 1.2. Лесные насаждения с нарушенной и утраченной устойчивостью выявлены на
 площади _____ га:

Участковое лесничество	Урочище (дача)	Квартал	Выдел	Площадь (га) насаждений		Причины поврежде- ния, ослаблен- ия
				с нарушенн ой устойчив остью	с утраченн ой устойчив остью	
1	2	3	4	5	6	7
Кузьминское		2	33			
Итого						

Состояние обследованных лесных насаждений приведено в приложениях 1.1-1.4 к
 Акту в зависимости от метода проведения ЛПО

1.3 В обследованных лесных насаждениях прогнозируется:

Прогноз	Площадь, га
1	2
Ослабление лесных насаждений	
Усыхание лесных насаждений различной степени	
Развитие очагов вредных организмов	

1.4 Обнаружено загрязнение лесного участка отходами и выбросами:
 промышленными бытовыми

Вид загрязнения	Размеры загрязнения			Объем, кбм.м	Площадь загрязнени- я, га
	длина, м	ширина, м	высота, м		
1	2	3	4	5	6

ЗАКЛЮЧЕНИЕ

Оценка текущего санитарного и лесопатологического состояния лесных насаждений: на площади 15,7 га насаждение устойчивое, очагов вредителей и болезней леса не обнаружено. СКС насаждения составляет 1,16. Для поддержания устойчивости лесов и в целях предупреждения распространения вредных организмов рекомендуется провести профилактические биотехнические мероприятия, а именно уход за ремизным участком. Координаты: Д-58.05330 Ш-53.90770

Участковое лесничество	Урочище (дача)	Квартал	Выдел	Площадь выдела, га	Лесопатологический выдел	Площадь лесопатологического	Вид мероприятия	Рекомендуемый срок проведения
1	2	3	4	5	6	7	8	9
Кузьминское		2	33	15,7	1	15,7	профилактические биотехнические мероприятия	2025-2026

Дата проведения обследования


16.09.2024

Исполнитель работ по проведению лесопатологического обследования:


Фамилия, имя

и отчество (при наличии) Бекмачева Марина Николаевна

Подпись

 Телефон 89199164956

Согласовано:

Руководитель ГКУ УР "Кезское лесничество"  Стрелков Н.Л.

Дата заполнения документа

19.09.2024

