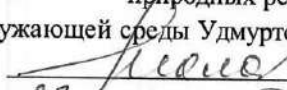


УТВЕРЖДАЮ:
И.о. министра
природных ресурсов и охраны
окружающей среды Удмуртской Республики
 Р.Ф. Аснанова
«27» сентября 2024 года

Акт
лесопатологического обследования № 2024-12-625
лесных насаждений Кезского лесничества
Удмуртской Республики

Способ лесопатологического обследования: 1. Визуальный

V

2. Инструментальный

Участковое лесничество	Урочище (дача)	Квартал	Выдел	Площадь выдела, га	Лесопатологический выдел	Площадь лесопатологического выдела, га
Кузьминское		113	10	2,1	1	2,1

Лесопатологическое обследование проведено на общей площади:

2,1

Номер учетной записи в государственном лесном реестре 555-2010-07
(для участков, предоставленных в постоянное(бессрочное) пользование, аренду)

Документ о праве пользования:

Договор аренды лесного участка № 01/2-15/388 от 11.10.2010г. заготовка древесины

(тип документа о праве пользования, дата, номер, вид разрешенного использования лесов)

1. Визуальное (рекогносцировочное) лесопатологическое обследование
 (раздел включается в акт, в случае проведения лесопатологического обследования
 визуальным способом)

Наземное

Дистанционное

1.1. На площади _____ га фактическая таксационная характеристика лесного насаждения
соответствует (не соответствует) таксационному описанию (нужное подчеркнуть)

Причины несоответствия: _____

Ведомость участков с выявленными несоответствиями приведена в приложении 1 к Акту

1.2. Лесные насаждения с нарушенной и утраченной устойчивостью выявлены на
 площади _____ га:

Участковое лесничество	Урочи ще (дача)	Квартал	Выдел	Площадь (га) насаждений		Причины поврежде ния, ослаблен ия
				с нарушенн ой устойчив остью	с утраченн ой устойчив остью	
1	2	3	4	5	6	7
Кузьминское		113	10			
Итого						

Состояние обследованных лесных насаждений приведено в приложениях 1.1-1.4 к
 Акту в зависимости от метода проведения ЛПО

1.3 В обследованных лесных насаждениях прогнозируется:

Прогноз	Площадь, га
1	2
Ослабление лесных насаждений	
Усыхание лесных насаждений различной степени	
Развитие очагов вредных организмов	

1.4 Обнаружено загрязнение лесного участка отходами и выбросами:

промышленными

бытовыми

Вид загрязнения	Размеры загрязнения			Объем, кбм.м	Площадь загрязнени я га
	длина, м	ширина, м	высота, м		
1	2	3	4	5	6

ЗАКЛЮЧЕНИЕ


Оценка текущего санитарного и лесопатологического состояния лесных насаждений: на площади 2,1 га насаждение устойчивое, очагов вредителей и болезней леса не обнаружено. СКС насаждения составляет 1,12. Для поддержания устойчивости лесов и в целях предупреждения распространения вредных организмов рекомендуется провести профилактические биотехнические мероприятия, а именно развешивание скворечников 1 шт на 0,25 га и охрану муравейников 1 шт на 0,25 га ежегодно. Координаты: Д-57.80212 Ш-54.09582

Участковое лесничество	Урочище (дача)	Квартал	Выдел	Площадь выдела, га	Лесопатологический выдел	Площадь лесопатологического	Вид мероприятия	Рекомендуемый срок проведения
1	2	3	4	5	6	7	8	9
Кузьминское		113	10	2,1	1	2,1	профилактические биотехнические мероприятия	2025-2026


Дата проведения обследования 16.09.2024

Исполнитель работ по проведению лесопатологического обследования:

Фамилия, имя и отчество (при наличии) Бекмачева Марина Николаевна

Подпись  Телефон 89199164956

Согласовано:

Руководитель ГКУ УР "Кезское лесничество"  Стрелков Н.Л.

Дата заполнения документа 19.09.2024

