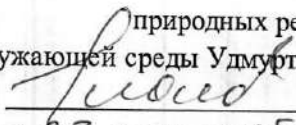


УТВЕРЖДАЮ:  
И.о. министра  
природных ресурсов и охраны  
окружающей среды Удмуртской Республики  
  
Р.Ф. Аснанов  
« 27 » сентября 2024 года

Акт  
лесопатологического обследования № 2024-12-624  
лесных насаждений Кезского лесничества  
Удмуртской Республики

Способ лесопатологического обследования: 1. Визуальный V

2. Инструментальный

Участковое лесничество	Урочище (дача)	Квартал	Выдел	Площадь выдела, га	Лесопа-тологический	логический
Кузьминское		114	12	8,4	1	4

Лесопатологическое обследование проведено на общей площади: 4

Номер учетной записи в государственном лесном реестре 555-2010-07  
(для участков, предоставленных в постоянное(бессрочное) пользование, аренду)

Документ о праве пользования:

Договор аренды лесного участка № 01/2-15/388 от 11.10.2010г, заготовка древесины

(тип документа о праве пользования, дата, номер, вид разрешенного использования лесов)

**1. Визуальное (рекогносцировочное) лесопатологическое обследование**  
(раздел включается в акт, в случае проведения лесопатологического обследования визуальным способом)

Наземное

Дистанционное

1.1. На площади \_\_\_\_\_ га фактическая таксационная характеристика лесного насаждения соответствует (не соответствует) таксационному описанию (нужное подчеркнуть)  
Причины несоответствия: \_\_\_\_\_

Ведомость участков с выявленными несоответствиями приведена в приложении 1 к Акту  
1.2. Лесные насаждения с нарушенной и утраченной устойчивостью выявлены на площади \_\_\_\_\_ га:

Участковое лесничество	Урочище (дача)	Квартал	Выдел	Площадь (га) насаждений		Причины повреждения, ослабления
				с нарушенной устойчивостью	с утраченной устойчивостью	
1	2	3	4	5	6	7
Кузьминское		114	12			
Итого						

Состояние обследованных лесных насаждений приведено в приложениях 1.1-1.4 к Акту в зависимости от метода проведения ЛПО

1.3 В обследованных лесных насаждениях прогнозируется:

Прогноз	Площадь, га
1	2
Ослабление лесных насаждений	
Усыхание лесных насаждений различной степени	
Развитие очагов вредных организмов	

1.4 Обнаружено загрязнение лесного участка отходами и выбросами:  
промышленными  бытовыми

Вид загрязнения	Размеры загрязнения			Объем, куб.м	Площадь загрязнения, га
	длина, м	ширина, м	высота, м		
1	2	3	4	5	6

## ЗАКЛЮЧЕНИЕ


Оценка текущего санитарного и лесопатологического состояния лесных насаждений: на площади 4,0 га насаждение устойчивое, очагов вредителей и болезней леса не обнаружено. СКС насаждения составляет 1,10. Для поддержания устойчивости лесов и в целях предупреждения распространения вредных организмов рекомендуется провести профилактические биотехнические мероприятия, а именно развешивание скворечников 1 шт на 0,25 га и охрану муравейников 1 шт на 0,25 га ежегодно. Координаты: Д-57.80384 Ш-54.08361

Участковое лесничество	Урочище (дача)	Квартал	Выдел	Площадь выдела, га	Лесопатологический выдел	Площадь лесопатологического	Вид мероприятия	Рекомендуемый срок проведения
1	2	3	4	5	6	7	8	9
Кузьминское		114	12	8,4	1	4	профилактические биотехнические мероприятия	2025-2026


Дата проведения обследования 16.09.2024

Исполнитель работ по проведению лесопатологического обследования:

Фамилия, имя и отчество (при наличии) Бекмачева Марина Николаевна

Подпись  Телефон 89199164956

Согласовано:

Руководитель ГКУ УР "Кезское лесничество"  Стрелков Н.Л.

Дата заполнения документа 19.09.2024

