

УТВЕРЖДАЮ:
Заместитель министра
природных ресурсов и охраны
окружающей среды Удмуртской Республики
Ю.А. Долматов
« 27 » августа 2024 года

Акт
лесопатологического обследования № 2024-17-390
лесных насаждений Сарапульского лесничества
Удмуртской Республики

Способ лесопатологического обследования: 1. Визуальный

2. Инструментальный

Участковое лесничество	Урочище (дача)	Квартал	Выдел	Площадь выдела, га	Лесопатологический выдел	Площадь лесопатологического выдела, га
Октябрьское		163	4	18,5	1	18,5

Лесопатологическое обследование проведено на общей площади:

18,5

Кадастровый номер участка:

(для участков, предоставленных в постоянное(бессрочное) пользование, аренду)

Документ о праве пользования:

(тип документа о праве пользования, дата, номер, вид разрешенного использования лесов)

1. Визуальное (рекогносцировочное) лесопатологическое обследование
(раздел включается в акт, в случае проведения лесопатологического обследования визуальным способом)

Наземное Дистанционное

1.1. На площади 18,5 га фактическая таксационная характеристика лесного насаждения соответствует (не соответствует) таксационному описанию (нужное подчеркнуть)

Причины несоответствия:

нет

Ведомость участков с выявленными несоответствиями приведена в приложении 1 к Акту

1.2. Лесные насаждения с нарушенной и утраченной устойчивостью не выявлены на площади 18,5 га

Участковое лесничество	Урочище (дача)	Квартал	Выдел	Площадь (га) насаждений		Причины повреждения, ослабления
				с нарушенной устойчивостью	с утраченной устойчивостью	
1	2	3	4	5	6	7
Октябрьское		163	4	0	0	нет

Состояние обследованных лесных насаждений приведено в приложениях 1.1-1.4 к Акту в зависимости от метода проведения ЛПО

1.3 В обследованных лесных насаждений прогнозируется:

Прогноз	Площадь, га
1	2
Ослабление лесных насаждений	0
Усыхание лесных насаждений различной степени	0
Развитие очагов вредных организмов	0

1.4 Обнаружено загрязнение лесного участка сбросами и отходами:

промышленными бытовыми

Вид загрязнения	Размеры загрязнения			Объем, куб.м	Площадь загрязнения, га
	длина, м	ширина, м	высота, м		
1	2	3	4	5	6

ЗАКЛЮЧЕНИЕ

Оценка текущего санитарного и лесопатологического состояния лесных насаждений, назначенные профилактические мероприятия по защите лесов.


Лесные насаждения без признаков ослабления, насаждения не нуждаются в проведении санитарно-оздоровительных мероприятиях.


СКС 1,49


Участковое лесничество	Урочище (дача)	Квартал	Выдел	Площадь выдела, га	Лесопатологический выдел	Площадь лесопатологического выдела, га	Вид мероприятия	Рекомендуемый срок проведения мероприятия
1	2	3	4	5	6	7	8	9
Октябрьское		163	4	18,5	1	18,5		

Дата проведения обследования 09.08.2024г.

Исполнитель работ по проведению лесопатологического обследования:

Руководитель Воробьев С.В. 

Инженер ОЗЛ Софронов Д.С. 

Участковый лесничий Конева Н.В. 

Телефон 8-34147-3-39-53

Дата составления документа 14.08.2024г.

Результаты проведения лесопатологического обследования лесных насаждений
за август 2024 года

Субъект Российской Федерации: Удмуртская Республика
Участковое лесничество: Октябрьское
Лесничество: Сарapulьское

1	2	3	4	5	6	7	8	9	10	11	12	13	14	15	16	17	Распределение деревьев по категориям состояния, % от запаса												34	35	36																	
																	без признаков ослабления			ослабленные			сильно ослабленные			Усыхающие		свежий сухой				свежий бурелом		старый сухой		старый бурелом		33										
183	4	18,5	0	0	1	18,5	0	55	22	22	23	24	25	26	27	28	29	30	31	32	33	34	35	36																								
																									Н	Р	Н	Р	Н	Р	Н	Р	Н	Р	Н	Р	Н	Р	Н	Р	Н	Р	Н	Р				
Таксационная характеристика лесного насаждения																							377		0,0%		27,9%		0,0%		10,7%		0,0%		0,0%		0,0%		0,0%		0,0%		0,0%		0,0%		0,0%	
Эксплуатационные																							0		0		0		0		0		0		0		0		0		0		0		0		0	
Вид																							0		0		0		0		0		0		0		0		0		0		0		0		0	
ИвД																							0		0		0		0		0		0		0		0		0		0		0		0		0	
Ольч																							0		0		0		0		0		0		0		0		0		0		0		0		0	
Кст																							0		0		0		0		0		0		0		0		0		0		0		0		0	
Я																							0		0		0		0		0		0		0		0		0		0		0		0		0	
Д																							0		0		0		0		0		0		0		0		0		0		0		0		0	
Лп																							0		0		0		0		0		0		0		0		0		0		0		0		0	
Лс																							0		0		0		0		0		0		0		0		0		0		0		0		0	
С																							38		82,3%		0,0%		0,0%		2,6%		0,0%		0,0%		0,0%		0,0%		0,0%		0,0%		0,0%		0,0%	
Б																							181		58,7%		30,1%		11,2%		13,7%		18,9%		0,0%		0,0%		0,0%		0,0%		0,0%		0,0%		0,0%	
Ос																							52		15,1%		28,8%		0,0%		0,0%		0,0%		0,0%		0,0%		0,0%		0,0%		0,0%		0,0%		0,0%	
Лп																							67		53,1%		27,9%		18,9%		0,0%		0,0%		0,0%		0,0%		0,0%		0,0%		0,0%		0,0%		0,0%	
Лс																							0		0		0		0		0		0		0		0		0		0		0		0		0	
Д																							0		0		0		0		0		0		0		0		0		0		0		0		0	
Я																							0		0		0		0		0		0		0		0		0		0		0		0		0	
Кст																							0		0		0		0		0		0		0		0		0		0		0		0		0	
Ольч																							0		0		0		0		0		0		0		0		0		0		0		0		0	
ИвД																							0		0		0		0		0		0		0		0		0		0		0		0		0	
Всего																							377		61,4%		27,9%		0,0%		10,7%		0,0%		0,0%		0,0%		0,0%		0,0%		0,0%		0,0%		0,0%	

Условные обозначения: Н - деревья не подлежат рубке
Исполнитель работ по обследованию лесопатологического обследования:

Руководитель Воробьев С.В.
Инженер ОЗЛ Софронов Д.С.

Участковый лесничий Колева Н.В.
Дата составления документа: 14.08.2024 г.