

УТВЕРЖДАЮ:
Первый заместитель министра
природных ресурсов и охраны
окружающей среды Удмуртской Республики
Р.Ф. Аснанова
« 24 » ноября 2023 года

Акт
лесопатологического обследования № 2023-10-631
лесных насаждений Камбарского лесничества
Удмуртской Республики

Способ лесопатологического обследования: 1. Визуальный

2. Инструментальный

Участковое лесничество	Урочище (дача)	Квартал	Выдел	Площадь выдела, га	Лесопатологический выдел	Площадь лесопатологического выдела, га
без деления		347	3	2,40		
					1	1,43

Лесопатологическое обследование проведено на общей площади:

1,43

Кадастровый номер участка: _____
(для участков, предоставленных в постоянное(бессрочное) пользование, аренду)

Документ о праве пользования:

(тип документа о праве пользования, дата, номер, вид разрешенного использования лесов)

1. Визуальное (рекогносцировочное) лесопатологическое обследование

(раздел включается в акт, в случае проведения лесопатологического обследования визуальным способом)

Наземное

Дистанционное

1.1. На площади 2,4 га фактическая таксационная характеристика лесного насаждения соответствует (не соответствует) таксационному описанию (нужное подчеркнуть)

Причины несоответствия:

давность проведения лесоустройства

Ведомость участков с выявленными несоответствиями приведена в приложении 1 к Акту

1.2. Лесные насаждения с нарушенной и утраченной устойчивостью выявлены на площади ___ га:

Участковое лесничество	Урочище (дача)	Квартал	Выдел	Площадь (га) насаждений		Причины повреждения, ослабления
				с нарушенной устойчивостью	с утраченной устойчивостью	
1	2	3	4	5	6	7
без деления		347	3	-	-	-
Итого						

Состояние обследованных лесных насаждений приведено в приложениях 1.1-1.4 к Акту в зависимости от метода проведения ЛПО

1.3 В обследованных лесных насаждений прогнозируется:

Прогноз	Площадь, га
1	2
Ослабление лесных насаждений	
Усыхание лесных насаждений различной степени	
Развитие очагов вредных организмов	

1.4 Обнаружено загрязнение лесного участка отходами и выбросами:

промышленными

бытовыми

Вид загрязнения	Размеры загрязнения			Объем, куб.м	Площадь загрязнения, га
	длина, м	ширина, м	высота, м		
1	2	3	4	5	6

ЗАКЛЮЧЕНИЕ


Оценка текущего санитарного и лесопатологического состояния лесных насаждений, назначенные профилактические мероприятия по защите лесов, заключение о необходимости проведения инструментального ЛПО. насаждение без признаков ослабления. Проведения санитарно-оздоровительных мероприятий не требуется.


СКС - 1,05


Участковое лесничество	Урочище (дача)	Квартал	Выдел	Площадь выдела, га	Лесопатологический выдел	Площадь лесопатологического выдела, га	Вид мероприятия	Рекомендуемый срок проведения мероприятия
1	2	3	4	5	6	7	8	9
без деления		347	3	2,4	1	1,43		2023

Дата проведения обследования *08.11.2023*

Исполнитель работ по проведению лесопатологического обследования:

Руководитель ГКУ УР "Камбарское лесничество" Латыпов Р.В. Подпись 

Зам. руководителя ГКУ УР "Камбарское лесничество" Косолапова Т.А. Подпись 

Инженер по лесопользованию ГКУ УР "Камбарское лесничество" Мартюшева О.Б. Подпись 

Дата составления документов *18.11.2023*

Телефон 8 (34153) 3-06-06

Ведомость участков леса с выявленными несоответствиями таксационным описаниям

1	2	3	4	5	6	7	8	9	10	Таксационная характеристика								Заложено пробных площадей			
										11	12	13	14	15	16	17	18	19	20	21	
Источник данных	Год проведения лесосурьюты	Номер квартала	Номер выдела	Площадь выдела, га	Назначение лесов	Категория защитных лесов	ОЗУ	Номер лесопатологического выдела	Площадь лесопатологического выдела, га	состав	порода	возраст, лет	средняя высота, м	средний диаметр, см	тип леса	полнота	бонитет	запас, ком. м/га	количество, шт.	Общая площадь, га	
ТО	1997	347	3	2,4	защитные	леса, расположенные в лесопарковых зонах	0	1	1,43	10С	С	90	26	32	Сч	0,7	1	340	1		
Ф	2023	347	3	2,4	защитные	леса, расположенные в лесопарковых зонах	0	1	1,43	10С+Е	С	117	28	40	Сч	0,7	1	364	1		1,43

Условные обозначения:


ТО - таксационные описания

Ф - фактическая характеристика лесного насаждения

Исполнитель работ по проведению лесопатологического обследования:

Руководитель ГКУ УР "Камбарское лесничество" Латыпов Р.В. Подпись 

Зам. руководителя ГКУ УР "Камбарское лесничество" Косолапова Т.А. Подпись 

Инженер по лесопользованию ГКУ УР "Камбарское лесничество" Мартошова О.Б. Подпись 

Дата составления документов 17.11.2023

Субъект Российской Федерации Удмуртская Республика Лесничество Камбарское
Участковое лесничество без деления

1	Номер квартала	
2	Номер выдела	
3	Площадь выдела, га	
4	Целевое назначение лесов	
5	Категория защитных лесов	
6	ОЗУ	
7	Номер лесопатологического выдела	
8	Площадь лесопатологического выдела, га	
9	состав	10С+Е
10	порода	
11	возраст	
12	средняя высота, м	117
13	средний диаметр, м	28
14	тип леса	С4
15	полнота	0,7
16	бонитет	1
17	запас, куб. м/га	364
18	Число деревьев на временной пробной площади, шт	521
19	без признаков ослабления	98,8%
20	ослабленные	0,0%
21	сильно ослабленные	0,0%
22	усыхающие	0,0%
23	свежий сухостой	0,0%
24	свежий ветровал	0,0%
25	свежий бурелом	0,0%
26	старый сухостой	0,7%
27	старый ветровал	0,0%
28	старый бурелом	0,0%
29	Причина ослабления, повреждения	
30	Подлежит рубке, % от запаса	0,0%
31	вид	
32	площадь, га	1,43

Условные обозначения: Н - деревья не подлежат рубке; Р - деревья подлежат рубке
Исполнитель работ по проведению лесопатологического обследования
Руководитель ГКУ УР "Камбарское лесничество" Дятлов Р.В. Подпись
Зам. руководителя ГКУ УР "Камбарское лесничество" Косолапова Т.А. Подпись
Инженер по лесопользованию ГКУ УР "Камбарское лесничество" Маргошова О.Б. Подпись
Дата составления документа 17.11.2023