

УТВЕРЖДАЮ:
Заместитель министра
природных ресурсов и охраны
окружающей среды Удмуртской Республики
Ю.А. Долматов
« 15 » июля 2023 года

Акт
лесопатологического обследования № 2023-19-608
лесных насаждений Сюмсинского лесничества
Удмуртской Республики

Способ лесопатологического обследования: 1. Визуальный

2. Инструментальный

Участковое лесничество	Урочище (дача)	Квартал	Выдел	Площадь выдела, га	Лесопатологический выдел	Площадь лесопатологического выдела, га
Пумсинское		114	9	7,6		
					1	2,5

Лесопатологическое обследование проведено на общей площади:

2,5

Кадастровый номер участка: _____
(для участков, предоставленных в постоянное(бессрочное) пользование, аренду)

Документ о праве пользования:

(тип документа о праве пользования, дата, номер, вид разрешенного использования лесов)

1. Визуальное (рекогносцировочное) лесопатологическое обследование

(раздел включается в акт, в случае проведения лесопатологического обследования визуальным способом)

Наземное

Дистанционное

1.1. На площади 2,5 га фактическая таксационная характеристика лесного насаждения соответствует (не соответствует) таксационному описанию (нужное подчеркнуть)

Причины несоответствия:

Ведомость участков с выявленными несоответствиями приведена в приложении 1 к Акту

1.2. Лесные насаждения с нарушенной и утраченной устойчивостью выявлены на площади ___ га:

Участковое лесничество	Урочище (дача)	Квартал	Выдел	Площадь (га) насаждений		Причины повреждения, ослабления
				с нарушенной устойчивостью	с утраченной устойчивостью	
1	2	3	4	5	6	7
Пумсинское		114	9			
Итого						

Состояние обследованных лесных насаждений приведено в приложениях 1.1-1.4 к Акту в зависимости от метода проведения ЛПО

1.3 В обследованных лесных насаждениях прогнозируется:

Прогноз	Площадь, га
1	2
Ослабление лесных насаждений	
Усыхание лесных насаждений различной степени	
Развитие очагов вредных организмов	

1.4 Обнаружено загрязнение лесного участка отходами и выбросами:

промышленными

бытовыми

Вид загрязнения	Размеры загрязнения			Объем, куб.м	Площадь загрязнения, га
	длина, м	ширина, м	высота, м		
1	2	3	4	5	6

ЗАКЛЮЧЕНИЕ

Оценка текущего санитарного и лесопатологического состояния лесных насаждений, назначенные профилактические мероприятия по защите лесов, заключение о необходимости проведения инструментального ЛПО.

Санитарно-оздоровительные мероприятия осуществляются в сильно ослабленных, усыхающих и погибших лесных насаждениях, когда средняя взвешенная категория санитарного состояния (СКС) равна или болеет 2,51. В ходе проведения лесопатологического обследования лесного насаждения СКС составила 1,09. Таким образом лесное насаждение ослабленное, не требующего проведения санитарно-оздоровительных мероприятий.

Участковое лесничество	Урочище (дача)	Квартал	Выдел	Площадь выдела, га	Лесопатологический выдел	Площадь лесопатологического выдела, га	Вид мероприятия	Рекомендуемый срок проведения мероприятия
1	2	3	4	5	6	7	8	9
Пумсинское	-	114	9	7,6	1	2,5	-	-


Дата проведения обследования


23.10.2023 г.

Руководитель ГКУ УР "Сюмсинского лесничество"

Инженер ОЗЛ ГКУ УР "Сюмсинского лесничество"
Лесничий Пумсинского участкового лесничества
ГКУ УР "Сюмсинского лесничество"

 П.Н. Шмыков

 Н.В. Жуков

 А.Ф. Соловьев

Дата заполнения документа:

30.10.2023 г.

Ведомость участков леса с выявленными несоответствиями таксационным описаниям

Субъект Российской Федерации
Участковое лесничество

Удмуртская Республика
Пумсинское

Лесничество

Сюмсинское

Источник данных	Год проведения лесоустройства	Номер квартала	Номер выдела	Площадь выдела, га	Целевое назначение лесов	Категория защитных лесов	ОЗУ	Номер лесопатологического выдела	Площадь лесопатологического выдела, га	Таксационная характеристика									Заложено пробных площадей	
										состав	порода	возраст, лет	средняя высота, м	средний диаметр, см	тип леса	полнота	бонитет	запас, куб. м/га	количество, шт.	Общая площадь, га
1	2	3	4	5	6	7	8	9	10	11	12	13	14	15	16	17	18	19	20	21
ТО	1996	114	9	7,6	Защитные	ЛЕСХОЗ. ЧАСТИ ЗЕЛЕН. ЗОН	Участки вокруг населенных пунктов	1	2,5	4Е2С1ПЗБ	Е	90	26	32	КС	0,6	1	350	1	2,5
Ф	2023	114	9	7,6	Защитные	ЛЕСХОЗ. ЧАСТИ ЗЕЛЕН. ЗОН	Участки вокруг населенных пунктов	1	2,5	4Е2С1ПЗБ	Е	117	19	20	КС	0,8	1	349	1	2,5

Условные обозначения:


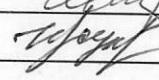

ТО - таксационные описания

Ф - фактическая характеристика лесного насаждения

Исполнитель работ по проведению лесопатологического обследования:
Руководитель ГКУ УР "Сюмсинского лесничество"

Инженер ОЗЛ ГКУ УР "Сюмсинского лесничество"

Лесничий Пумсинского участкового лесничества
ГКУ УР "Сюмсинского лесничество"


П.Н. Немыков

Н.В. Жуков

А.Ф. Соловьев

Дата составления документа

30.10.2023

Телефон 8 (341152) 2-16-41

