

УТВЕРЖДАЮ:
Заместитель министра
природных ресурсов и охраны
окружающей среды Удмуртской Республики
Ю.А. Долматов
« 13 » ноября 2023 года

Акт
лесопатологического обследования № 2023-19-605
лесных насаждений Сюмсинского лесничества
Удмуртской Республики

Способ лесопатологического обследования: 1. Визуальный

2. Инструментальный

Участковое лесничество	Урочище (дача)	Квартал	Выдел	Площадь выдела, га	Лесопатологический выдел	Площадь лесопатологического выдела, га
Пумсинское		101	16	28,0		
					1	5,0

Лесопатологическое обследование проведено на общей площади:

5

Кадастровый номер участка:

(для участков, предоставленных в постоянное(бессрочное) пользование, аренду)

Документ о праве пользования:

(тип документа о праве пользования, дата, номер, вид разрешенного использования лесов)

1. Визуальное (рекогносцировочное) лесопатологическое обследование

(раздел включается в акт, в случае проведения лесопатологического обследования визуальным способом)

Наземное



Дистанционное



1.1. На площади 5 га фактическая таксационная характеристика лесного насаждения соответствует (не соответствует) таксационному описанию (нужное подчеркнуть)

Причины несоответствия:

Ведомость участков с выявленными несоответствиями приведена в приложении 1 к Акту

1.2. Лесные насаждения с нарушенной и утраченной устойчивостью выявлены на площади ___ га:

Участковое лесничество	Урочище (дача)	Квартал	Выдел	Площадь (га) насаждений		Причины повреждения, ослабления
				с нарушенной устойчивостью	с утраченной устойчивостью	
1	2	3	4	5	6	7
Пумсинское		101	16			
Итого						

Состояние обследованных лесных насаждений приведено в приложениях 1.1-1.4 к Акту в зависимости от метода проведения ЛПО

1.3 В обследованных лесных насаждениях прогнозируется:

Прогноз	Площадь, га
1	2
Ослабление лесных насаждений	
Усыхание лесных насаждений различной степени	
Развитие очагов вредных организмов	

1.4 Обнаружено загрязнение лесного участка отходами и выбросами:

промышленными



бытовыми



Вид загрязнения	Размеры загрязнения			Объем, куб.м	Площадь загрязнения, га
	длина, м	ширина, м	высота, м		
1	2	3	4	5	6

ЗАКЛЮЧЕНИЕ

Оценка текущего санитарного и лесопатологического состояния лесных насаждений, назначенные профилактические мероприятия по защите лесов, заключение о необходимости проведения инструментального ЛПО.

Санитарно-оздоровительные мероприятия осуществляются в сильно ослабленных, усыхающих и погибших лесных насаждениях, когда средняя взвешенная категория санитарного состояния (СКС) равна или болеет 2,51. В ходе проведения лесопатологического обследования лесного насаждения СКС составила 1,24. Таким образом лесное насаждение ослабленное, не требующего проведения санитарно-оздоровительных мероприятий.

Участковое лесничество	Урочище (дача)	Квартал	Выдел	Площадь выдела, га	Лесопатологический выдел	Площадь лесопатологического выдела, га	Вид мероприятия	Рекомендуемый срок проведения мероприятия
1	2	3	4	5	6	7	8	9
Пумсинское	-	101	16	28	1	5	-	-

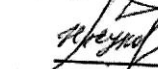
Дата проведения обследования

23.10.2023г.


Руководитель ГКУ УР "Сюмсинского лесничества"

 П.Н. Шмыков

Инженер ОЗЛ ГКУ УР "Сюмсинского лесничества"

 Н.В. Жуков

Лесничий Пумсинского участкового лесничества
ГКУ УР "Сюмсинского лесничества"

 А.Ф. Соловьев

Дата заполнения документа:

30.10.2023г.

Приложение 1
к Акту лесопатологического обследования
утвержденному Приказом
Минприроды России
от 09.11.2020 № 910

Ведомость участков леса с выявленными несоответствиями таксационным описаниям



Субъект Российской Федерации Участковое лесничество		Удмуртская Республика Пумсинское		Лесничество		Сюмсинское														
1	2	3	4	5	6	7	8	9	10	Таксационная характеристика								19	20	21
Источник данных	Год проведения лесосурьейства	Номер квартала	Номер выдела	Площадь выдела, га	Целевое назначение лесов	Категория защитных лесов	ОЗУ	Номер лесопатологического выдела	Площадь лесопатологического выдела, га	состав	12	13	14	15	16	17	18	19	Заложено пробных площадей количество, шт.	Общая площадь, га
										порода	возраст, лет	средняя высота, м	средний диаметр, см	тип леса	полнота	бонитет	запас, км. м/га			
ТО	1996	101	16	28	Защитные	ЛЕСХОЗ ЧАС ТИ ЗЕЛЕН.ЗОН	Участки вокруг населенных пунктов	1	5	52С1П2Б	Е	100	24	26	КС	0,6	2	340	1	5
Ф	2023	101	16	28	Защитные	ЛЕСХОЗ ЧАС ТИ ЗЕЛЕН.ЗОН	Участки вокруг населенных пунктов	1	5	52С1П2Б	Е	127	24	26	КС	0,6	2	350	1	5

Условные обозначения:
ТО - таксационные описания
Ф - фактическая характеристика лесного насаждения

Исполнитель работ по проведению лесопатологического обследования:
Руководитель ГКУ УР "Сюмсинского лесничество"

Инженер ОЗП ГКУ УР "Сюмсинского лесничество"

Лесничий Пумсинского участкового лесничества
ГКУ УР "Сюмсинского лесничество"

 П.Н. Шмыков
Н.В. Жуков
 А.Ф. Соловьев

30.10.2023

Дата составления документа

Телефон

8 (34152) 2-16-41

