

УТВЕРЖДАЮ:  
Заместитель министра  
природных ресурсов и охраны  
окружающей среды Удмуртской Республики  
Ю.А. Долматов  
« 13 » июля 2023 года

Акт  
лесопатологического обследования № 2023-3-600  
лесных насаждений Вавожского лесничества  
Удмуртской Республики

Способ лесопатологического обследования: 1. Визуальный

2. Инструментальный

Участковое лесничество	Урочище (дача)	Квартал	Выдел	Площадь выдела, га	Лесопатологический выдел	Площадь лесопатологического выдела, га
Центральное	-	104	26	12	1	4,7

Лесопатологическое обследование проведено на общей площади:

4,7

Кадастровый номер участка: \_\_\_\_\_

(для участков, предоставленных в постоянное(бессрочное) пользование, аренду)

Документ о праве пользования: \_\_\_\_\_

(тип документа о праве пользования, дата, номер, вид разрешенного использования лесов)

# 1. Визуальное (рекогносцировочное) лесопатологическое обследование

(раздел включается в акт, в случае проведения лесопатологического обследования визуальным способом)

Наземное

Дистанционное

1.1. На площади 4,7 га фактическая таксационная характеристика лесного насаждения соответствует (не соответствует) таксационному описанию (нужное подчеркнуть)

Причины несоответствия: В связи с устаревшими материалами лесоустройства, неоднородным составом и неравномерной полнотой лесного насаждения.

Ведомость участков с выявленными несоответствиями приведена в приложении 1 к Акту

1.2. Лесные насаждения с нарушенной и утраченной устойчивостью выявлены на площади - га:

Участковое лесничество	Урочище (дача)	Квартал	Выдел	Площадь (га) насаждений		Причины повреждения, ослабления
				с нарушенной устойчивостью	с утраченной устойчивостью	
1	2	3	4	5	6	7
Центральное	-	104	26	-	-	300; 820
Итого						

Состояние обследованных лесных насаждений приведено в приложениях 1.1-1.4 к Акту в зависимости от метода проведения ЛПО

1.3 В обследованных лесных насаждений прогнозируется:

Прогноз	Площадь, га
1	2
Ослабление лесных насаждений	
Усыхание лесных насаждений различной степени	
Развитие очагов вредных организмов	

1.4 Обнаружено загрязнение лесного участка отходами и выбросами:

промышленными

бытовыми

Вид загрязнения	Размеры загрязнения			Объем, куб.м	Площадь загрязнения, га
	длина, м	ширина, м	высота, м		
1	2	3	4	5	6

## ЗАКЛЮЧЕНИЕ

Оценка текущего санитарного и лесопатологического состояния лесных насаждений, назначенные профилактические мероприятия по защите лесов, заключение о необходимости проведения инструментального ЛПО.

Санитарно-оздоровительные мероприятия осуществляются в сильно ослабленных, усыхающих и погибших лесных насаждениях, когда средняя взвешенная категория санитарного состояния (СКС) равна или более 2,51. В ходе проведения лесопатологического обследования лесного насаждения СКС составила 1,29. Таким образом лесное насаждение без признаков ослабления, не требующего проведения санитарно-оздоровительных мероприятий. Заселения и повреждения лесного насаждения уссурийским полиграфом не выявлено.

Участковое лесничество	Урочище (дача)	Квартал	Выдел	Площадь выдела, га	Лесопатологический выдел	Площадь лесопатологического выдела, га	Вид мероприятия	Рекомендуемый срок проведения мероприятия
1	2	3	4	5	6	7	8	9
Центральное	-	104	26	12	1	4,7	-	-

Дата проведения обследования


29.09.2023

Исполнитель работ по проведению лесопатологического обследования:


Руководитель ГКУ УР "Вавожское лесничество"

 Зефиров Ф.В.

Заместитель руководителя ГКУ УР "Вавожское лесничество"

 Старков Н.А.

Лесничий Центрального участкового лесничества  
ГКУ УР "Вавожское лесничество"

 Шишкин В.Н.

Дата заполнения документа

27.10.2023

Ведомость участков леса с выявленными несоответствиями таксационным описаниям

Субъект Российской Федерации Удмуртская Республика Лесничество Вавожское  
Участковое лесничество Центральное

Источник данных	Год проведения лесоустройства	Номер квартала	Номер выдела	Площадь выдела, га	Целевое назначение лесов	Категория защитных лесов	ОЗУ	Номер лесопатологического выдела	Площадь лесопатологического выдела, га	Таксационная характеристика									Заложено пробных площадей	
										состав	порода	возраст, лет	средняя высота, м	средний диаметр, см	тип леса	полнота	бонитет	запас, куб. м/га	количество, шт.	Общая площадь, га
1	2	3	4	5	6	7	8	9	10	11	12	13	14	15	16	17	18	19	20	21
ТО	1999	104	26	12	Защитные	ценные леса: противозрозонные леса	-	1	4,7	ЗЕ21ЗБ1Ос1Лп	Е	60	22	22	КС	0,6	1	280		
Ф	2023	104	26	12	Защитные	ценные леса: противозрозонные леса	-	1	4,7	6ЛпЗБ1Е	Лп	50	20	24	КС	1	1	235	1	0,5

Условные обозначения:

ТО - таксационные описания

Ф - фактическая характеристика лесного насаждения

Исполнитель работ по проведению лесопатологического обследования:


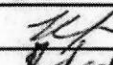

Руководитель ГКУ УР "Вавожское лесничество"

Заместитель руководителя ГКУ УР "Вавожское лесничество"

Лесничий Центрального участкового лесничества ГКУ УР "Вавожское лесничество"

Дата составления документа

28.10.2023

 Зефиров Ф.В.  
 Старков Н.А.  
 Шишкин В.Н.

