

УТВЕРЖДАЮ:
Заместитель министра
природных ресурсов и охраны
окружающей среды Удмуртской Республики
Ю.А. Долматов
« 15 » ноября 2023 года

Акт
лесопатологического обследования № 2023-3-593
лесных насаждений Вавожского лесничества
Удмуртской Республики

Способ лесопатологического обследования: 1. Визуальный

2. Инструментальный

Участковое лесничество	Урочище (дача)	Квартал	Выдел	Площадь выдела, га	Лесопатологический выдел	Площадь лесопатологического выдела, га
Центральное	-	46	37	2,1	1	0,5

Лесопатологическое обследование проведено на общей площади:

0,5

Кадастровый номер участка: _____

(для участков, предоставленных в постоянное(бессрочное) пользование, аренду)

Документ о праве пользования: _____

(тип документа о праве пользования, дата, номер, вид разрешенного использования лесов)

1. Визуальное (рекогносцировочное) лесопатологическое обследование

(раздел включается в акт, в случае проведения лесопатологического обследования визуальным способом)

Наземное

Дистанционное

1.1. На площади 0,5 га фактическая таксационная характеристика лесного насаждения соответствует (не соответствует) таксационному описанию (нужное подчеркнуть)

Причины несоответствия В связи с давностью проведения лесоустройства, неравномерной полнотой и неоднородным составом лесного насаждения.

Ведомость участков с выявленными несоответствиями приведена в приложении 1 к Акту

1.2. Лесные насаждения с нарушенной и утраченной устойчивостью выявлены на площади 0,5 га:

Участковое лесничество	Урочище (дача)	Квартал	Выдел	Площадь (га) насаждений		Причины повреждения, ослабления
				с нарушенной устойчивостью	с утраченной устойчивостью	
1	2	3	4	5	6	7
Центральное	-	46	37	0,5	-	300, 343, 820
Итого						

Состояние обследованных лесных насаждений приведено в приложениях 1.1-1.4 к Акту в зависимости от метода проведения ЛПО

1.3 В обследованных лесных насаждениях прогнозируется:

Прогноз	Площадь, га
1	2
Ослабление лесных насаждений	0,5
Усыхание лесных насаждений различной степени	
Развитие очагов вредных организмов	

1.4 Обнаружено загрязнение лесного участка отходами и выбросами:

промышленными

бытовыми

Вид загрязнения	Размеры загрязнения			Объем, куб.м	Площадь загрязнения,
	длина, м	ширина, м	высота, м		
1	2	3	4	5	6

ЗАКЛЮЧЕНИЕ

Оценка текущего санитарного и лесопатологического состояния лесных насаждений, назначенные профилактические мероприятия по защите лесов, заключение о необходимости проведения инструментального ЛПО.

Санитарно-оздоровительные мероприятия осуществляются в сильно ослабленных, усыхающих и погибших лесных насаждениях, когда средняя взвешенная категория санитарного состояния (СКС) равна или более 2,51. В ходе проведения лесопатологического обследования лесного насаждения СКС составила 1,56. Таким образом лесное насаждение ослабленное, не требующего проведения санитарно-оздоровительных мероприятий.

Участковое лесничество	Урочище (дача)	Квартал	Выдел	Площадь выдела, га	Лесопатологический выдел	Площадь лесопатологического выдела, га	Вид мероприятия	Рекомендуемый срок проведения мероприятия
1	2	3	4	5	6	7	8	9
Центральное	-	46	37	2,1	1	0,5	-	-

Дата проведения обследования 29.09.2023

Исполнитель работ по проведению лесопатологического обследования:

Руководитель ГКУ УР "Вавожское лесничество"

[Подпись] Зефилов Ф.В.

Заместитель руководителя ГКУ УР "Вавожское лесничество"

[Подпись] Старков Н.А.

Лесничий Центрального участкового лесничества

ГКУ УР "Вавожское лесничество"

[Подпись] Шишкин В.Н.

Дата заполнения документа 27.10.2023

Ведомость участков леса с выявленными несоответствиями таксационным описаниям

Субъект Российской Федерации Удмуртская Республика Лесничество Вавожское
Участковое лесничество Центральное

1	2	3	4	5	6	7	8	9	10	11	12	13	14	15	16	17	18	19	Заложено пробных площадей	
																			количество, шт.	площадь, га
1	2	3	4	5	6	7	8	9	10	11	12	13	14	15	16	17	18	19	Таксационная характеристика	
																			возраст, лет	средняя высота, м
ТО	1996	46	37	2,1	Защитные	леса, расположенные в защитных полосах лесов (леса, расположенные в границах полос отвода автомобильных дорог) придорожных полос	участки лесов вокруг сельских населенных пунктов и садовых товариществ	1	0,5	5E1П+С	Е	100	24	32	КС	0,4	2	210		
Ф	2023	46	37	2,1	Защитные	леса, расположенные в защитных полосах лесов (леса, расположенные в границах полос отвода автомобильных дорог) придорожных полос	участки лесов вокруг сельских населенных пунктов и садовых товариществ	1	0,5	8С1В1П+В+Ос+Лп	С	130	25	36	КС	0,4	2	198		0,5




Условные обозначения:
ТО - таксационные описания
Ф - фактическая характеристика лесного насаждения

Исполнитель работ по проведению лесопатологического обследования:
Руководитель ГКУ УР "Вавожское лесничество"

Заместитель руководителя ГКУ УР "Вавожское лесничество"

Лесничий Центрального участкового лесничества ГКУ УР "Вавожское лесничество"

Дата составления документа 27.10.2023

 Зефиров Ф.В.
 Старков Н.А.
 Шишкин В.Н.

