

УТВЕРЖДАЮ:
Заместитель министра
природных ресурсов и охраны
окружающей среды Удмуртской Республики
Ю.А. Долматов
2023 года

Акт
лесопатологического обследования № 2023-Р-586
лесных насаждений Завьяловского лесничества
Удмуртской Республики

Способ лесопатологического обследования: 1. Визуальный

2. Инструментальный

Участковое лесничество	Урочище (дача)	Квартал	Выдел	Площадь выдела, га	Лесопатологический выдел	Площадь лесопатологического выдела, га
Пригородное		41	8	6.3	1	1.5

Лесопатологическое обследование проведено на общей площади: 1.5

Кадастровый номер участка: _____
(для участков, предоставленных в постоянное(бессрочное) пользование, аренду)

Документ о праве пользования: _____

(тип документа о праве пользования, дата, номер, вид разрешенного использования лесов)

1. Визуальное (рекогносцировочное) лесопатологическое обследование

(раздел включается в акт, в случае проведения лесопатологического обследования визуальным способом)

Наземное

Дистанционное

1.1. На площади 1,5 га фактическая таксационная характеристика лесного насаждения соответствует (не соответствует) таксационному описанию (нужное подчеркнуть)

Причины несоответствия:

Давность лесоустройства 1996 год

Ведомость участков с выявленными несоответствиями приведена в приложении 1 к Акту

1.2. Лесные насаждения с нарушенной и утраченной устойчивостью выявлены на площади ___ га:

Участковое лесничество	Урочище (дача)	Квартал	Выдел	Площадь (га) насаждений		Причины повреждения, ослабления
				с нарушенной устойчивостью	с утраченной устойчивостью	
1	2	3	4	5	6	7
Пригородное		41	8			
Итого						

Состояние обследованных лесных насаждений приведено в приложениях 1.1-1.4 к Акту в зависимости от метода проведения ЛПО

1.3 В обследованных лесных насаждениях прогнозируется:

Прогноз	Площадь, га
1	2
Ослабление лесных насаждений	
Усыхание лесных насаждений различной степени	
Развитие очагов вредных организмов	

1.4 Обнаружено загрязнение лесного участка отходами и выбросами:

промышленными

бытовыми

Вид загрязнения	Размеры загрязнения			Объем, куб.м	Площадь загрязнения
	длина, м	ширина, м	высота, м		
1	2	3	4	5	6

ЗАКЛЮЧЕНИЕ

Оценка текущего санитарного и лесопатологического состояния лесных насаждений, назначенные профилактические мероприятия по защите лесов, заключение о необходимости проведения инструментального ЛПО.


Санитарно-оздоровительные мероприятия осуществляются в сильно ослабленных, усыхающих и погибших лесных насаждениях, когда средняя взвешенная категория санитарного состояния (СКС) равна или более 2,51. В ходе проведения лесопатологического обследования лесного насаждения СКС составила 1,53. Таким образом лесное насаждение ослабленное, не требующего проведения санитарно-оздоровительных мероприятий.

Участковое лесничество	Урочище (дача)	Квартал	Выдел	Площадь выдела, га	лесопатологический выдел	Площадь лесопатологический	Вид мероприятия	Рекомендуемый срок проведения
1	2	3	4	5	6	7	8	9
Пригородное		41	8	6,3	1	1,5		


Дата проведения обследования 14.09.2023

Исполнитель работ по проведению лесопатологического обследования:


Руководитель ГКУ УР "Завьяловское лесничество"


Красноперов С.В.

Инженер по ОЗЛ ГКУ УР "Завьяловское лесничество"


Галлямов К.К.

Лесничий Пригородного участкового лесничества
ГКУ УР "Завьяловское лесничество"


Давыдов А.Н.

Дата заполнения документа: 24.10.2023

Ведомость участков леса с выявленными несоответствиями таксационным описаниям

1	2	3	4	5	6	7	8	9	10	Завьяловское										
										11	12	13	14	15	16	17	18	19	20	21
Источники данных	Год проведения лесосурьейства	Номер квартала	Номер выдела	Площадь выдела, га	Целевое назначение лесов	Категория защитных лесов	ОЗУ	Номер лесопатологического выдела	Площадь лесопатологического выдела, га	состав	порода	возраст, лет	средняя высота, м	средний диаметр, см	тип леса	полнота	фонитет	запас, ком. м/га	Заложено пробных площадей	Общая площадь, га
ТО	1996	41	8	6,3	Защитные	Леса, выполняющие функции защиты природных и иных объектов; зеленые зоны.	участки вокруг нас. пунктов	1	1,5	БЕЗПДП	Е	60	21	24	КС	0,8	1	350	20	21
Ф	2023	41	8	6,3	Защитные	Леса, выполняющие функции защиты природных и иных объектов; зеленые зоны.	участки вокруг нас. пунктов	1	1,5	БЕЗПДП	Е	87	28	28	КС	0,8	1	298	1	1,5

Условные обозначения:
ТО - таксационные описания
Ф - фактическая характеристика лесного насаждения

Исполнитель работ по проведению лесопатологического обследования:
Руководитель ГКУ УР "Завьяловское лесничество" Красноперов С.В.
Инженер ОЗЛ ГКУ УР "Завьяловское лесничество" Давыдов А.Н.
Лесничий Пригородного участка лесничества Давыдов А.Н.

Дата составления документа 24.10.2023,

