

УТВЕРЖДАЮ:
Заместитель министра
природных ресурсов и охраны
окружающей среды Удмуртской Республики
Ю.А. Долматов
«13» ноября 2023 года

Акт
лесопатологического обследования № 2023-19-582
лесных насаждений Сюмсинского лесничества
Удмуртской Республики

Способ лесопатологического обследования: 1. Визуальный

2. Инструментальный

Участковое лесничество	Урочище (дача)	Квартал	Выдел	Площадь выдела, га	Лесопатологический выдел	Площадь лесопатологического выдела, га
Пумсинское		101	12	4,3	1	3,5

Лесопатологическое обследование проведено на общей площади:

3,5

Кадастровый номер участка: _____
(для участков, предоставленных в постоянное(бессрочное) пользование, аренду)

Документ о праве пользования:

(тип документа о праве пользования, дата, номер, вид разрешенного использования лесов)

1. Визуальное (рекогносцировочное) лесопатологическое обследование
(раздел включается в акт, в случае проведения лесопатологического обследования визуальным способом)

Наземное

Дистанционное

1.1. На площади 3,5 га фактическая таксационная характеристика лесного насаждения соответствует (не соответствует) таксационному описанию (нужное подчеркнуть)

Причины несоответствия:

Ведомость участков с выявленными несоответствиями приведена в приложении 1 к Акту

1.2. Лесные насаждения с нарушенной и утраченной устойчивостью выявлены на площади ___ га:

Участковое лесничество	Урочище (дача)	Квартал	Выдел	Площадь (га) насаждений		Причины повреждения, ослабления
				с нарушенной устойчивостью	с утраченной устойчивостью	
1	2	3	4	5	6	7
Пумсинское		101	12			
Итого						

Состояние обследованных лесных насаждений приведено в приложениях 1.1-1.4 к Акту в зависимости от метода проведения ЛПО

1.3 В обследованных лесных насаждениях прогнозируется:

Прогноз	Площадь, га
1	2
Ослабление лесных насаждений	
Усыхание лесных насаждений различной степени	
Развитие очагов вредных организмов	

1.4 Обнаружено загрязнение лесного участка отходами и выбросами:

промышленными

бытовыми

Вид загрязнения	Размеры загрязнения			Объем, куб.м	Площадь загрязнения, га
	длина, м	ширина, м	высота, м		
1	2	3	4	5	6

ЗАКЛЮЧЕНИЕ

Оценка текущего санитарного и лесопатологического состояния лесных насаждений, назначенные профилактические мероприятия по защите лесов, заключение о необходимости проведения инструментального ЛПО.

Санитарно-оздоровительные мероприятия осуществляются в сильно ослабленных, усыхающих и погибших лесных насаждениях, когда средняя взвешенная категория санитарного состояния (СКС) равна или болеет 2,51. В ходе проведения лесопатологического обследования лесного насаждения СКС составила 1,21. Таким образом лесное насаждение ослабленное, не требующего проведения санитарно-оздоровительные мероприятий.




Участковое лесничество	Урочище (дача)	Квартал	Выдел	Площадь выдела, га	Лесопатологический выдел	Площадь лесопатологического выдела, га	Вид мероприятия	Рекомендуемый срок проведения мероприятия
1	2	3	4	5	6	7	8	9
Пумсинское	-	101	12	4,3	1	3,5	-	-

Дата проведения обследования 28.09.2023 г.

Исполнитель работ по проведению лесопатологического обследования:

Руководитель ГКУ УР "Сюмсинского лесничество"

Инженер ОЗЛ ГКУ УР "Сюмсинского лесничество"
Лесничий Пумсинского участкового лесничества
ГКУ УР "Сюмсинского лесничество"

 П.Н. Шмыков
 Н.В. Жуков
 А.Ф. Соловьев

Дата заполнения документа: 23.10.2023 г.

Ведомость участков леса с выявленными несоответствиями таксационным описаниям

Субъект Российской Федерации Удмуртская Республика Лесничество Сюзинское
Участковое лесничество Пумсинское

Источник данных	Год проведения лесосодействия	Номер квартала	Номер выдела	Площадь выдела, га	Целевое назначение лесов	Категория защитных лесов	ОЗУ	Номер лесопатологического выдела	Площадь лесопатологического выдела, га	Таксационная характеристика									Заложено пробных площадей	
										состав	порода	возраст, лет	средняя высота, м	средний диаметр, см	тип леса	полнота	бонитет	запас, куб. м/га	количество, шт.	Общая площадь, га
1	2	3	4	5	6	7	8	9	10	11	12	13	14	15	16	17	18	19	20	21
ТО	1996	101	12	4,3	Защитные	ЛЕСХОЗ. ЧАСТИ ЗЕЛЕН. ЗОН	Участки вокруг населенных пунктов	1	3,5	7ЕЗБ+С	Е	70	19	20	КС	0,8	2	320		
Ф	2023	101	12	4,3	Защитные	ЛЕСХОЗ. ЧАСТИ ЗЕЛЕН. ЗОН	Участки вокруг населенных пунктов	1	3,5	7ЕЗБ+С	Е	97	19	20	КС	0,8	2	333	1	3,5

Условные обозначения:

ТО - таксационные описания

Ф - фактическая характеристика лесного насаждения


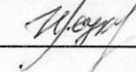

Исполнитель работ по проведению лесопатологического обследования:

Руководитель ГКУ УР "Сюзинское лесничество"

Инженер ОЗЛ ГКУ УР "Сюзинское лесничество"

Лесничий Пумсинского участкового лесничества

ГКУ УР "Сюзинское лесничество"

 П.Н. Шмыков
 Н.В. Жуков
 А.Ф. Соловьев

Дата составления документа

23.10.23

Телефон

8 (3412) 22-16-64

