


УТВЕРЖДАЮ:  
Заместитель министра  
природных ресурсов и охраны  
окружающей среды Удмуртской Республики  
Ю.А. Долматов  
« 13 » ноябрь 2023 года



Акт  
лесопатологического обследования № 2023-25-563  
лесных насаждений Ярского лесничества  
Удмуртской Республики

Способ лесопатологического обследования: 1. Визуальный



2. Инструментальный



Участковое лесничество	Урочище (дача)	Квартал	Выдел	Площадь выдела, га	Лесопатологический выдел	Площадь лесопатологического выдела, га
без деления		274	8	58		
					1	58

Лесопатологическое обследование проведено на общей площади:

58

Кадастровый номер участка: 18:25:0000000: 304  
(для участков, предоставленных в постоянное(бессрочное) пользование, аренду)

Документ о праве пользования:

\_\_\_\_\_  
\_\_\_\_\_  
(тип документа о праве пользования, дата, номер, вид разрешенного использования лесов)

**1. Визуальное (рекогносцировочное) лесопатологическое обследование**  
(раздел включается в акт, в случае проведения лесопатологического обследования визуальным способом)

Наземное

Дистанционное

1.1. На площади 58 га фактическая таксационная характеристика лесного насаждения соответствует (не соответствует) таксационному описанию (нужное подчеркнуть)

Причины несоответствия:

давность лесоустройства 1996 г.

Ведомость участков с выявленными несоответствиями приведена в приложении 1 к Акту

1.2. Лесные насаждения с нарушенной и утраченной устойчивостью выявлены на площади 58 га:

Участковое лесничество	Урочище (дача)	Квартал	Выдел	Площадь (га) насаждений		Причины повреждения, ослабления
				с нарушенной устойчивостью	с утраченной устойчивостью	
1	2	3	4	5	6	7
без деления		274	8	58		заболачивание почвы под воздействием почвенно-климатических факторов, стволовые вредители, погодные условия
Итого						

Состояние обследованных лесных насаждений приведено в приложениях 1.1-1.4 к Акту в зависимости от метода проведения ЛПО

1.3 В обследованных лесных насаждениях прогнозируется:

Прогноз	Площадь, га
1	2
Ослабление лесных насаждений	58
Усыхание лесных насаждений различной степени	
Развитие очагов вредных организмов	

1.4 Обнаружено загрязнение лесного участка отходами и выбросами:

промышленными

бытовыми

Вид загрязнения	Размеры загрязнения			Объем, куб.м	Площадь загрязнения
	длина, м	ширина, м	высота, м		
1	2	3	4	5	6

## ЗАКЛЮЧЕНИЕ

Оценка текущего санитарного и лесопатологического состояния лесных насаждений, назначенные профилактические мероприятия по защите лесов, заключение о необходимости проведения инструментального ЛПО.

СКС-2,26; лесное насаждение ослабленное, проведение санитарно-оздоровительных мероприятий не требуется

Участковое лесничество	Урочище (дача)	Квартал	Выдел	Площадь выдела, га	Лесопатологический	Площадь лесопатоло	Вид мероприятий	Рекомендуемый срок
1	2	3	4	5	6	7	8	9
без деления		274	8	58	1	58		




Дата проведения обследования *29.09.* 2023 г.

Исполнитель работ по проведению лесопатологического обследования:

Зам. руководителя ГКУ УР "Глазовское лесничество":

Инженер по лесопользованию Ярского лесничества:

Мастер леса Ярского лесничества:

  
Телицин Р.В.  
  
Поздеева Е.Н.  
  
Дюкин Р.И.

Дата заполнения документа *23.10.2023г*

Ведомость участков леса с выявленными несоответствиями таксационным описаниям

Субъект Российской Федерации		Удмуртская Республика		Лесничество		Ярское																
Участковое лесничество		без деления																				
1	2	3	4	5	6	7	8	9	10	Таксационная характеристика								19	20	21		
Источник данных	Год проведения лесостройства	Номер квартала	Номер выдела	Площадь выдела, га	Целевое назначение лесов	Категория защитных лесов	ОЗУ	Номер лесопатологического выдела	Площадь лесопатологического выдела, га	состав	порода	возраст, лет	средняя высота, м	средний диаметр, см	тип леса	полнота	тоннит	запас, км. м/га	Заложено пробных площадей	количество, шт.	Общая площадь, га	
ТО	1996	274	8	58	защитные	запретные полосы по берегам рек, озер	0	1	58	ЛЕСИВ10лч	Е	90	17	20	ОСО	0,7	4	220				
Ф	2023	274	8	58	защитные	запретные полосы по берегам рек, озер	0	1	58	8Е2В+С+Олч	Е	115	18,5	24	ОСО	0,7	4	233	1			0,25

Условные обозначения:

ТО - таксационные описания

Ф - фактическая характеристика лесного насаждения

Исполнитель работ по проведению лесопатологического обследования:

Зам. руководителя ГКУ УР "Лазовское лесничество":

Инженер по лесопользованию Ярского лесничества:

Мастер леса Ярского лесничества:

Дата составления документа 23.10.2023 г.

Телицин Р.В.

Поздеева Е.Н.

Дюкин Р.И.

