

Утверждаю:
Исполняющий обязанности
министра природных ресурсов и охраны
окружающей среды Удмуртской Республики.

Долматов Ю.А.

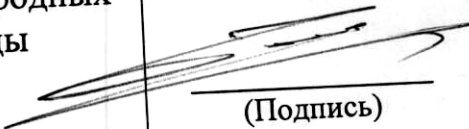

«06» июня 2024 год





Протокол № 2
заседания комиссии по определению границ рыбоводных участков на
территории Удмуртской Республики

06.06.2024 года



г. Ижевск



Члены комиссии по определению границ рыбоводных участков на
территории Удмуртской Республики

№ п/п	Перечень присутствующих членов комиссии	С протоколом ознакомлен
1	Исполняющий обязанности министра природных ресурсов и охраны окружающей среды Удмуртской Республики Долматов Юрий Алексеевич (Председатель комиссии)	 (Подпись)
2	Первый заместитель министра природных ресурсов и охраны окружающей среды Удмуртской Республики	 (Подпись)
3	Представитель Управления охраны и использования объектов животного мира Минприроды УР Ф.И.О. <u>Матвей Иван Александрович</u> Должность <u>зам. начальника управления охраны</u> <u>и использования объектов животного мира</u> <u>Минприроды УР</u>	 (Подпись)

4	<p>Представитель Управления охраны и использования объектов животного мира Минприроды УР (секретарь без права голоса)</p> <p>Ф.И.О. <u>Кицель Олег Вячеславович</u></p> <p>Должность <u>Зам. нач. отдела по контролю (надзору), охраны и мониторинга объектов жив. мира Фрз. и регулированию рыболовства</u></p>	 (Подпись)
5	<p>Представитель отдела регулирования водных отношений в Управлении водного хозяйства Минприроды УР</p> <p>Ф.И.О. <u>Егорова Евгения Ивановна</u></p> <p>Должность <u>Начальник отдела</u></p>	 (Подпись)
6	<p>Представитель отдела нормативно-правового обеспечения в Управлении правового, кадрового, документационного, информационно-технического обеспечения и работы с обращениями граждан Минприроды УР</p> <p>Ф.И.О. <u>Борозина Софья Сергеевна</u></p> <p>Должность <u>консультант отдела нормативно-правового обеспечения</u></p>	 (Подпись)
7	<p>Представитель Министерства сельского хозяйства и продовольствия Удмуртской Республики</p> <p>Ф.И.О. <u>Дюмина Светлана Сергеевна</u></p> <p>Должность <u>заместитель начальника отдела животноводства и мясного скотоводства</u></p>	 (Подпись)

8	<p>Представитель Татарского филиала федерального государственного бюджетного научного учреждения «Всероссийский научно-исследовательский институт рыбного хозяйства и океанографии» («ТатарстанНИРО»)</p> <p>Ф.И.О. _____</p> <p>_____</p> <p>Должность _____</p> <p>_____</p>	<p>_____</p> <p>(Подпись)</p>
9	<p>Представитель Пермского филиала федерального государственного бюджетного научного учреждения «Всероссийский научно-исследовательский институт рыбного хозяйства и океанографии» («ПермНИРО»)</p> <p>Ф.И.О. _____</p> <p>_____</p> <p>Должность _____</p> <p>_____</p>	<p>_____</p> <p>(Подпись)</p>
10	<p>Представитель Камского бассейнового водного управления Федерального агентства водных ресурсов</p> <p>Ф.И.О. _____</p> <p>_____</p> <p>Должность _____</p> <p>_____</p>	<p>_____</p> <p>(Подпись)</p>
11	<p>Представитель Волго-камского территориального управления Федерального агентства по рыболовству</p> <p>Ф.И.О. <i>Мотриш А.А.</i></p> <p><i>Нач. отдела гос. контроля</i></p> <p>Должность <i>качества и охраны</i></p> <p><i>ВВР ЮЗР Волг. Т. Сердюков</i></p>	<p>_____</p> <p>(Подпись)</p>

12	<p>Представитель федерального государственного бюджетного образовательного учреждения высшего профессионального образования «Удмуртский государственный университет»</p> <p>Ф.И.О. _____</p> <p>_____</p> <p>Должность _____</p> <p>_____</p> <p>_____</p>	<p>_____</p> <p>(Подпись)</p>
13	<p>Представитель Удмуртского республиканского союза обществ охотников и рыболовов</p> <p>Ф.И.О. _____</p> <p>_____</p> <p>Должность _____</p> <p>_____</p> <p>_____</p>	<p>_____</p> <p>(Подпись)</p>
14	<p>Представитель федерального государственного бюджетного учреждения «Главное бассейновое управление по рыболовству и сохранению водных биологических ресурсов» - ФГБУ «Главрыбвод»</p> <p>Ф.И.О. <u>Вашин Н. Г.</u></p> <p>_____</p> <p>Должность <u>наст. орг</u></p> <p>_____</p> <p>_____</p>	 <p>_____</p> <p>(Подпись)</p>
15	<p>Представитель некоммерческого партнерства «Крестьянских (фермерских) хозяйств, кооперативов и личных подворий Удмуртской Республики»</p> <p>Ф.И.О. <u>Александр Михайлович</u> <u>Виноградов</u></p> <p>_____</p> <p>Должность <u>Председатель</u></p> <p>_____</p> <p>_____</p>	 <p>_____</p> <p>(Подпись)</p>

16	<p>Председатель Совета муниципальных образований Удмуртской Республики</p> <p>Ф.И.О. <u>Александр Владимирович</u> <u>Анотинский</u></p> <p>Должность <u>Председатель</u> <u>совета МО Удмуртской</u> <u>республики</u></p>	 (Подпись)
17	<p>Представитель муниципального образования «Муниципальный округ Кизнерский район Удмуртской Республики»</p> <p>Ф.И.О. <u>Николаев Роман Петрович</u></p> <p>Должность <u>зам. Главы Администрации</u> <u>наз. УОК и развития сельских</u> <u>территорий Кизнерского района</u></p>	 (Подпись)

На заседании присутствовали 11 членов комиссии, что составляет более пятидесяти процентов от общего числа членов комиссии по определению границ рыбоводных участков. Кворум имеется. Заседание комиссии правомочно.

ПОВЕСТКА: Заседания комиссии

Обсуждение и определение границ рыбоводного участка на 1 водном объекте, согласно ниже приведенному перечню (таблица № 1)

Краткое изложение рассматриваемых вопросов:

Обсуждение и определение границ рыбоводного участка на 1 водном объекте, согласно ниже приведенному перечню (таблица № 1)

Таблица № 1

Описание водных объектов, на которых планируются рыболовные участки на территории Удмуртской Республики

№ п/п	Название водоема	Район муниципального образования «Муниципальный округ УР»	Расположение водного объекта	Вид водопользования
1	2	3	5	6
1	Водный объект озеро «Перекопное»	Кизнерский	Порядка 4км на юго-юго восток от н.п. Крымская слудка	Совместное

Слушали: Ромашова Ю.А., Матвеева И.А., Клезова О.В.,
Торопову Е.И., Бородину С.Ф., Фрошину С.С., Лебедеву М.В.,
Молчанова А.В., Николаева Р.П., Тоголина Н.Г., Таловина В.А.

По результатам рассмотрения и обсуждения проведено открытое голосование членами комиссии, по определению границ рыболовных участков.

Голосование об определении границ рыболовного участка:

№ п/п (таблица №1)	Название водоема	Район муниципального образования «Муниципальный округ УР»	Расположение водного объекта. Площадь рыболовного участка	Вид водопользования
1	2	3	5	7
1	Водный объект озеро «Перекопное»	Кизнерский	Порядка 4км на юго-юго восток от н.п. Крымская слудка	Совместное

ЗА – 0, ПРОТИВ – 10

Решили:

1. В соответствии с пунктом 5 Правил определения береговых линий (границ водных объектов) и (или) границ частей водных объектов, участков континентального шельфа Российской Федерации и участков исключительной экономической зоны Российской Федерации, признаваемых рыболовными участками, утвержденными постановлением Правительства РФ от 11.11.2014 № 1183 «Об утверждении Правил определения береговых линий (границ водных объектов) и (или) границ частей водных объектов, участков континентального шельфа Российской Федерации и участков исключительной экономической зоны Российской Федерации, признаваемых рыболовными участками», федеральным законом от 02.07.2013 № 148-ФЗ «Об аквакультуре (рыбоводстве) и о внесении изменений в отдельные законодательные акты Российской Федерации», с

учетом того, что акватория водного объекта, на котором планируется формирование рыбоводного участка, расположена в планируемых границах особо охраняемой природной территории регионального значения Удмуртской Республики памятника природы Урочище «Крымская Слудка», границы которого утверждены схемой территориального планирования Удмуртской Республики, утвержденной постановлением Правительства УР от 15.09.2021 № 487 «Об утверждении Схемы территориального планирования Удмуртской Республики» принять отрицательное решение об определении границ рыбоводного участка.

2. Минприроды УР в срок, установленный п. 26 порядка деятельности комиссии по определению границ рыбоводных участков утвержденных приказом Минсельхоза России от 11 марта 2015 года № 94(3 рабочих дня) разместить на официальном сайте Минприроды УР, после подписания протокол комиссии по определению границ рыбоводных участков на территории УР.

Приложение: 1. Описание водного объекта, на котором планируется рыбоводный участок на территории УР и схема планируемого рыбоводного участка с нанесенными точками географических координат на 2л. в 1экз.

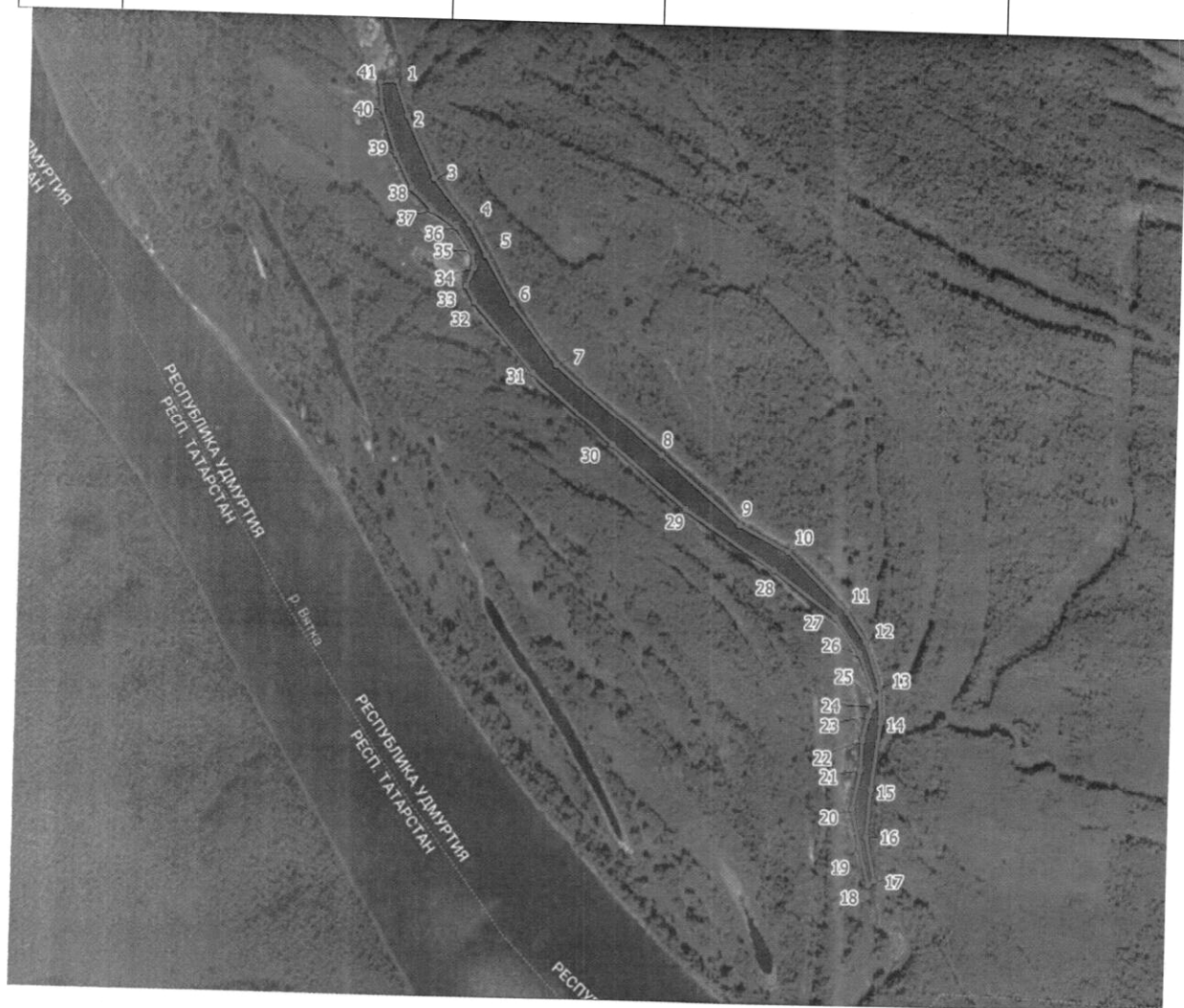
Приложение к протоколу заседания комиссии
по определению границ рыбоводных
на территории Удмуртской Республики № 2 от 6.06.24

Перечень водных объектов

Описание водного объекта, на котором планируется рыбоводный участок на территории Удмуртской Республики

Схема планируемого рыбоводного участка в точках географических координат

№ п/п	Название водоема	Район УР	Расположение водного объекта	Вид водопользования
1	2	3	5	6
1	Водный объект озеро «Перекопное»	Кизнерский	Порядка 4км на юго-юго восток от н.п. Крымская слудка	Совместное



Координаты планируемого рыбоводного участка

№ п/п	Широта	Долгота
1	55,956442	51,441371
2	55,955709	51,441856
3	55,954419	51,442971
4	55,953509	51,444402
5	55,952858	51,445081
6	55,951867	51,446148
7	55,950617	51,447942
8	55,948757	51,452162
9	55,947332	51,45529
10	55,946802	51,45723
11	55,945566	51,459582
12	55,944955	51,460334
13	55,944018	51,460916
14	55,943272	51,460988
15	55,941886	51,460673
16	55,940882	51,460528
17	55,939972	51,460891
18	55,939877	51,460649
19	55,940678	51,460285
20	55,941479	51,45997
21	55,942267	51,460261
22	55,942891	51,460309
23	55,943394	51,460503
24	55,943611	51,460673
25	55,943801	51,460746
26	55,944697	51,460115
27	55,945458	51,459121
28	55,946408	51,456696
29	55,94763	51,453156
30	55,948947	51,450222
31	55,950441	51,447021
32	55,951894	51,444645
33	55,95222	51,444305
34	55,952586	51,444596
35	55,952926	51,444499
36	55,953428	51,443893
37	55,953781	51,442899
38	55,954229	51,442074
39	55,954908	51,441444
40	55,955844	51,440838
41	55,956401	51,440741

Общая площадь участка – 10,7 га.

Длина участка – 4,8 км.

Система географических координат ГСК-2011.