

УТВЕРЖДАЮ:
Заместитель министра
природных ресурсов и охраны
окружающей среды Удмуртской Республики
Ю.А. Долматов
« 26 » июля 2024 года

Акт обследования аварийных деревьев № 76
Лесных насаждений Можгинского лесничества
Удмуртской Республики

Место проведения

Участковое лесничество	Урочище (дача)	Квартал (кварталы)	Выдел (выделы)
Горнякское	-	49	13

Перечетная ведомость
аварийных деревьев, назначаемых в рубку

№ дерева	Координаты	Порода	Высота, м	Диаметр, см	Запас, куб. м	Структурные изъяны, характеризующие аварийность дерева	Сроки проведения мероприятия
1	2	3	4	5	6	7	8
1	N 56.45350 E 052.17986	Пихта	26	28	0,64	Усохший скелет ветвей, наличие вредителей	2024
2	N 56.45364 E 052.18009	Ель	26	28	0,74	Усохший скелет ветвей, наличие гнили и вредителей	2024
3	N 56.45369 E 052.18021	Ель	26	28	0,74	Усохший скелет ветвей, наличие гнили и вредителей	2024
4	N 56.45368 E 052.18012	Ель	26	28	0,74	Усохший скелет ветвей, наличие гнили и вредителей	2024
5	N 56.45368 E 052.18022	Ель	30	32	1,02	Усохший скелет ветвей, наличие гнили и вредителей	2024
Итого:					3,88		

Исполнитель работ по проведению лесопатологического обследования:




Руководитель ГКУ УР «Можгинское лесничество»

Заместитель руководителя ГКУ УР «Можгинское лесничество»

Инженер ОЗЛ ГКУ УР «Можгинское лесничество»

Дата проведения ЛПО: 17.06.2024

Дата составления документа: 24.06.2024

 Иванцов С.А.
 Кусаев В.А.
 Плотникова В.В.

ЗАКЛЮЧЕНИЕ

С целью предотвращения негативных процессов или снижения ущерба от их воздействия произвести рубку аварийных деревьев.

Аварийные деревья в квартале 49, выделе 13
Горнякское участковое лесничество, ГКУ УР «Можгинское лесничество»

Аварийное дерево № 1



Координаты 56.45550 / 052.17986

Аварийное дерево № 2



Координаты 56.45364 / 052.18009

Аварийное дерево № 3




Координаты 56.45369 / 052.18021

Аварийное дерево № 4



Координаты 56.45368 / 052.18012

Аварийное дерево № 5



Координаты 56.45368 / 052.18022

Дата обследования: 17.06.2024 г.