

УТВЕРЖДАЮ:  
Заместитель министра  
природных ресурсов и охраны  
окружающей среды Удмуртской Республики  
Ю.А. Долматов  
" 17 " *июне* 2024 г.

Акт обследования аварийных деревьев № 60  
лесных насаждений ГКУ УР Завьяловского лесничества  
Удмуртской Республики

Место проведения

Участковое лесничество	Урочище (дача)	Квартал (кварталы)	Выдел (выделы)
Пригородное		133	23

Перечетная ведомость  
аварийных деревьев, назначаемых в рубку

№ дерева	Координаты	Порода	Высота, м	Диаметр, см	Запас, куб. м	Структурные изъяны, характеризующие аварийность дерева	Сроки проведения мероприятия
1	56.80393, 53.36508	П	25	40	1.3	наличие стволовой гнили, усыхание ветвей	2024
2	56.80394, 53.36509	Е	26	36	1.25	наличие стволовой гнили, усыхание ветвей	2024
3	56.80395, 53.36512	Е	27	40	1.6	наличие стволовой гнили, усыхание ветвей	2024
<b>Итого:</b>					<b>4.15</b>		

Дата обследования 30.05.2024




Исполнитель работ по проведению обследования аварийных деревьев:

Инженер ОЗЛ ГКУ УР "Завьяловское лесничество"

Лесничий Пригородного участкового лесничества  
ГКУ УР "Завьяловское лесничество"

Заместитель руководителя ГКУ УР "Завьяловское лесничество"

Дата составления документа 11.06.2024

  
Галлямов К.К.  
  
Красноперов С.В.  
  
Алексеева М.В.  
Телефон 8 (3412) 54 45 76

ЗАКЛЮЧЕНИЕ

С целью предотвращения причинения вреда физическим лицам,  
ущерба имуществу необходимо проведение рубки аварийных деревьев

Приложение № 1  
к акту обследования аварийных деревьев

Завьяловское лесничество, Пригородное участковое лесничество  
квартал 133 выдел 23  
Аварийное дерево № 1



Координаты 56.80393, 53.36508

Аварийное дерево № 2



Координаты 56.80394, 53.36509

### Аварийное дерево № 3



Координаты 56.80395, 53.36512

Дата обследования: 30.05.2024 г.