

УТВЕРЖДАЮ:
Заместитель министра
природных ресурсов и охраны
окружающей среды Удмуртской Республики
Ю.А. Долматов
"13" сентября 2024 г.

Акт обследования аварийных деревьев № 123
лесных насаждений ГКУ УР Завьяловского лесничества
Удмуртской Республики

Место проведения

Участковое лесничество	Урочище (дача)	Квартал (кварталы)	Выдел (выделы)
Пригородное		143	20 (2)

Перечетная ведомость
аварийных деревьев, назначаемых в рубку

№ дерева	Координаты	Порода	Высота, м	Диаметр, см	Запас, куб. м	Структурные изъяны, характеризующие аварийность дерева	Сроки проведения мероприятия
1	56.80168, 53.46981	В	23	36	1,1	Трещины на стволе, опасный наклон более 10 градусов	2024
2	56.80168, 53.46981	В	23	36	1,1	Трещины на стволе, опасный наклон более 10 градусов	2024
3	56.80168, 53.46981	В	23	36	1,1	Трещины на стволе, опасный наклон более 10 градусов	2024
4	56.80178, 53.47023	В	24	44	1,68	Опасный наклон более 10 градусов	2024
Итого:					4,98		

Дата обследования 30.08.2024г.

Исполнитель работ по проведению обследования аварийных деревьев:


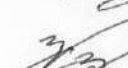

Инженер ОЗЛ ГКУ УР "Завьяловское лесничество"

Лесничий Пригородного участкового лесничества
ГКУ УР "Завьяловское лесничество"

Согласовано:

И.о. руководителя ГКУ УР "Завьяловское лесничество"

Дата составления документа 12.09.2024г.

 Галлямов К.К.
 Красноперов С.В.
 Матросов А.И.
Телефон 8 (3412) 54 45 76

ЗАКЛЮЧЕНИЕ

С целью предотвращения причинения вреда физическим лицам, ущерба имуществу необходимо проведение рубки аварийных деревьев

Приложение № 1
к акту обследования аварийных деревьев


Завьяловское лесничество, Пригородное участковое лесничество
Квартал 143, выдел 20 (2)

Аварийное дерево №1



Координаты 56.80168, 53.46981

Аварийное дерево №2



Координаты 56.80168, 53.46981

Аварийное дерево №3



Координаты 56.80168, 53.46981

Аварийное дерево №4



Координаты 56.80178, 53.47023

Дата обследования 30.08.2024