

УТВЕРЖДАЮ:  
Заместитель министра  
природных ресурсов и охраны  
окружающей среды Удмуртской Республики  
Ю.А. Долматов  
«13» сентября 2024 года

Акт  
лесопатологического обследования № 2024-3-544  
лесных насаждений Вавожского лесничества  
Удмуртской Республики

Способ лесопатологического обследования: 1. Визуальный

2. Инструментальный

| Участковое лесничество | Урочище (дача) | Квартал | Выдел | Площадь выдела, га | Лесопатологический выдел | Площадь лесопатологического выдела, га |
|------------------------|----------------|---------|-------|--------------------|--------------------------|--|
| Центральное            | -              | 114     | 17    | 3                  | 1                        | 3                                      |
|                        |                |         |       |                    |                          |  |
|                        |                |         |       |                    |                          |  |
|                        |                |         |       |                    |                          |  |

Лесопатологическое обследование проведено на общей площади:

3

Кадастровый номер участка: \_\_\_\_\_

(для участков, предоставленных в постоянное(бессрочное) пользование, аренду)

Документ о праве пользования: \_\_\_\_\_

(тип документа о праве пользования, дата, номер, вид разрешенного использования лесов)

**1. Визуальное (рекогносцировочное) лесопатологическое обследование**  
(раздел включается в акт, в случае проведения лесопатологического обследования визуальным способом)

Наземное

Дистанционное

1.1. На площади 3 га фактическая таксационная характеристика лесного насаждения соответствует (не соответствует) таксационному описанию (нужное подчеркнуть)

Причины несоответствия Давность проведения лесоустройства. Полнота лесного насаждения, не равномерная, состав насаждения неоднородный.

Ведомость участков с выявленными несоответствиями приведена в приложении 1 к Акту

1.2. Лесные насаждения с нарушенной и утраченной устойчивостью выявлены на площади - га:

| Участковое лесничество | Урочище (дача) | Квартал | Выдел | Площадь (га) насаждений    |                            | Причины повреждения, ослабления |
|------------------------|----------------|---------|-------|----------------------------|----------------------------|---------------------------------|
|                        |                |         |       | с нарушенной устойчивостью | с утраченной устойчивостью |                                 |
| 1                      | 2              | 3       | 4     | 5                          | 6                          | 7                               |
| Центральное            | -              | 114     | 17    | -                          | -                          | 300; 531; 820                   |
| Итого                  |                |         |       |                            |                            |                                 |

Состояние обследованных лесных насаждений приведено в приложениях 1.1-1.4 к Акту в зависимости от метода проведения ЛПО

1.3 В обследованных лесных насаждениях прогнозируется:

| Прогноз                                      | Площадь, га |
|--|-------------|
| 1  | 2           |
| Ослабление лесных насаждений                 |             |
| Усыхание лесных насаждений различной степени |             |
| Развитие очагов вредных организмов           |             |

4. Обнаружено загрязнение лесного участка отходами и выбросами:  
промышленными  бытовыми

| Вид загрязнения | Размеры загрязнения |           |           | Объем, куб.м | Площадь загрязнения, |
|-----------------|---------------------|-----------|-----------|--------------|----------------------|
|                 | длина, м            | ширина, м | высота, м |              |                      |
| 1               | 2                   | 3         | 4         | 5            | 6                    |
|                 |                     |           |           |              |                      |
|                 |                     |           |           |              |                      |

### ЗАКЛЮЧЕНИЕ

Оценка текущего санитарного и лесопатологического состояния лесных насаждений, назначенные профилактические мероприятия по защите лесов, заключение о необходимости проведения инструментального ЛПО.

Санитарно-оздоровительные мероприятия осуществляются в сильно ослабленных, усыхающих и погибших лесных насаждениях, когда средняя взвешенная категория санитарного состояния (СКС) составляет более 2,51. В ходе проведения лесопатологического обследования лесного насаждения СКС составила 1,73. Таким образом лесное насаждение ослабленное, не требующего проведения санитарно-оздоровительных мероприятий.

| Участковое лесничество | Урочище (дача) | Квартал | Выдел | Площадь выдела, га | Лесопатологический выдел | Площадь лесопатологического выдела, га | Вид мероприятия | Рекомендуемый срок проведения мероприятия |
|------------------------|----------------|---------|-------|--------------------|--------------------------|--|-----------------|---|
| 1                      | 2              | 3       | 4     | 5                  | 6                        | 7                                      | 8               | 9   |
| Центральное            | -              | 114     | 17    | 3                  | 1                        | 3                                      | -               | -   |

Дата проведения обследования 26.08.2024г.


Исполнитель работ по проведению лесопатологического обследования:

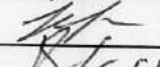
Руководитель ГКУ УР "Вавожское лесничество"

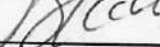
Заместитель руководителя ГКУ УР "Вавожское лесничество"

Лесничий Центрального участкового лесничества

ГКУ УР "Вавожское лесничество"

  
\_\_\_\_\_  
Зефиров Ф.В.

  
\_\_\_\_\_  
Старков Н.А.

  
\_\_\_\_\_  
Шишкин В.Н.

Дата заполнения документа 09.09.2024г.


Ведомость участков леса с выделенными несоответствиями таксационным описаниям

Субъект Российской Федерации Удмуртская Республика Лесничество Вавожское  
Участковое лесничество Центральное

| 1  | 2    | 3   | 4  | 5 | 6        | 7   | 8 | 9 | 10 | Таксационная характеристика |                               |                |              |                    |                          |     |                                    | 20  | 21 |  |
|----|------|-----|----|---|----------|---|---|---|----|-----------------------------|-------------------------------|----------------|--------------|--------------------|--------------------------|-----|------------------------------------|-----|----|--|
|    |      |     |    |   |          |   |   |   |    | Источник данных             | Год проведения лесопроствства | Номер квартала | Номер выдела | Площадь выдела, га | Категория защитных лесов | ОЗУ | Номер лесопатологического о выдела |     |    | Площадь лесопатологического о выдела, га |
| ТО | 1999 | 114 | 17 | 3 | защитные | ценные леса: нерестоохранные полосы лесов | - | 1 | 3  |                             | Е                             | 45             | 16           | 18                 | КС                       | 0,7 | 1                                  | 200 |    |  |
| Ф  | 2024 | 114 | 17 | 3 | защитные | ценные леса: нерестоохранные полосы лесов | - | 1 | 3  |                             | Е                             | 70             | 18           | 20                 | КС                       | 0,6 | 1                                  | 202 | 1  | 0,3                                      |

Условные обозначения:  
ТО - таксационные описания  
Ф - фактическая характеристика лесного насаждения

Исполнитель работ по проведению лесопатологического обследования:

Руководитель ГКУ УР "Вавожское лесничество" 

Заместитель руководителя ГКУ УР "Вавожское лесничество" 

Лесничий Центрального участкового лесничества ГКУ УР "Вавожское лесничество" 

Дата составления документа 09.09.2024г.

Зефиров Ф.В.

Старков Н.А.

Шилкин В.Н.

