

УТВЕРЖДАЮ:
Заместитель министра
природных ресурсов и охраны
окружающей среды Удмуртской Республики Ю.А. Долматов
«13» сентября 2024 года

Акт
лесопатологического обследования № 2024-3-541
лесных насаждений Вавожского лесничества
Удмуртской Республики

Способ лесопатологического обследования: 1. Визуальный

2. Инструментальный

Участковое лесничество	Урочище (дача)	Квартал	Выдел	Площадь выдела, га	Лесопатологический выдел	Площадь лесопатологического выдела, га
Брызгаловское	-	72	32	23	1	23

Лесопатологическое обследование проведено на общей площади: 23

Кадастровый номер участка: -
(для участков, предоставленных в постоянное(бессрочное) пользование, аренду)

Документ о праве пользования: -
(тип документа о праве пользования, дата, номер, вид разрешенного использования лесов)

1. Визуальное (рекогносцировочное) лесопатологическое обследование

(раздел включается в акт, в случае проведения лесопатологического обследования визуальным способом)

Наземное

Дистанционное

1.1. На площади 23,0 га фактическая таксационная характеристика лесного насаждения соответствует (не соответствует) таксационному описанию (нужное подчеркнуть)

Причины несоответствия В связи с давностью проведения лесоустройства, неравномерной полнотой и неоднородным составом лесного насаждения.

Ведомость участков с выявленными несоответствиями приведена в приложении 1 к Акту

1.2. Лесные насаждения с нарушенной и утраченной устойчивостью выявлены на площади - га:

Участковое лесничество	Урочище (дача)	Квартал	Выдел	Площадь (га) насаждений		Причины повреждения, ослабления
				с нарушенной устойчивостью	с утраченной устойчивостью	
1	2	3	4	5	6	7
Брызгаловское	-	72	32	-	-	300,820,821,822
Итого						

Состояние обследованных лесных насаждений приведено в приложениях 1.1-1.4 к Акту в зависимости от метода проведения ЛПО

1.3 В обследованных лесных насаждениях прогнозируется:

Прогноз	Площадь, га
1	2
Ослабление лесных насаждений	23
Усыхание лесных насаждений различной степени	
Развитие очагов вредных организмов	

1.4 Обнаружено загрязнение лесного участка отходами и выбросами:

промышленными

бытовыми

Вид загрязнения	Размеры загрязнения			Объем, куб.м	Площадь загрязнения,
	длина, м	ширина, м	высота, м		
1	2	3	4	5	6

ЗАКЛЮЧЕНИЕ

Оценка текущего санитарного и лесопатологического состояния лесных насаждений, назначенные профилактические мероприятия по защите лесов, заключение о необходимости проведения инструментального ЛПО.


Санитарно-оздоровительные мероприятия осуществляются в сильно ослабленных, усыхающих и погибших лесных насаждениях, когда средняя взвешенная категория санитарного состояния (СКС) равна или более 2,51. В ходе проведения лесопатологического обследования лесного насаждения СКС составила 1,48. Таким образом лесное насаждение без признаков ослабления, не требующего проведения санитарно-оздоровительных мероприятий.

Участковое лесничество	Урочище (дача)	Квартал	Выдел	Площадь выдела, га	Лесопатологический выдел	Площадь лесопатологического выдела, га	Вид мероприятия	Рекомендуемый срок проведения мероприятия
1	2	3	4	5	6	7	8	9
Брызгаловское	-	72	32	23	1	23	-	-

Дата проведения обследования 26.08.2024г.

Исполнитель работ по проведению лесопатологического обследования:

Руководитель ГКУ УР "Вавожское лесничество"


_____ Зефиров Ф.В.

Заместитель руководителя ГКУ УР "Вавожское лесничество"


_____ Старков Н.А.

Участковый лесничий Брызгаловского участкового лесничества
ГКУ УР "Вавожское лесничество"


_____ Васильев А.Е.

Дата заполнения документа 09.09.2024г.

Ведомость участков леса с выявленными несоответствиями таксационным описаниям

Субъект Российской Федерации Удмуртская Республика Лесничество Вавожское
Участковое лесничество Брызгаловское

1	2	3	4	5	6	7	8	9	10	Таксационная характеристика								21		
										11	12	13	14	15	16	17	18		19	20
Источник данных	Год проведения лесовосстановления	Номер квартала	Номер выдела	Площадь выдела, га	Целевое назначение лесов	Категория защитных лесов	ОЗУ	Номер лесопатологического выдела	Площадь лесопатологического выдела, га	11	12	13	14	15	16	17	18	19	20	Общая площадь, га
ТО	1999	72	32	23	Эксплуатационные	-	почвозащитные участки лесов, расположенных вдоль склонов, оврагов	1	23	БЕ4С+В	Е	50	20	24	КС	0,6	1	240	1	21
Ф	2024	72	32	23	Эксплуатационные	-	почвозащитные участки лесов, расположенных вдоль склонов, оврагов	1	23	4С2Е1П2В10С	С	75	26	28	КС	0,8	1	305	1	1

Условные обозначения:

ТО - таксационные описания

Ф - фактическая характеристика лесного насаждения




Исполнитель работ по проведению лесопатологического обследования:

Руководитель ГКУ УР "Вавожское лесничество"

Заместитель руководителя ГКУ УР "Вавожское лесничество"

Участковый лесничий Брызгаловского участкового лесничества ГКУ УР "Вавожское лесничество"

Дата составления документа 09.09.2024

 Зефиров Ф.В.
 Старков Н.А.
 Васильев А.Е.

Результаты проведения лесопатологического обследования лесных насаждений
за 08.2024 г.

Субъект Российской Федерации Удмуртская Республика Лесничество Вавожское
Участковое лесничество Брыгаловское

№ квартала	№ номер выдела	Площадь выдела, га	Целевое назначение лесов	Категория защитных лесов	6 ОЗУ	7 Номер лесопатологического выдела	Таксационная характеристика лесного насаждения										18 Число деревьев на временной пробной площадке, шт	Распределение деревьев по категориям состояния, % от запаса												33 Причина ослабления, повреждения	34 Подожит рубке, % от запаса	Назначенные мероприятия						
							9 состав	10 порода	11 возраст*	12 средняя высота, м*	13 средний диаметр, м*	14 тип леса	15 полнота	16 бонитет	17 запас, куб. м/га*	без признаков ослабления		остаточные		сильно ослабленные		убывающие		свежий сухой		свежий бурым		старый сухой				старый ветровал		старый бурым		35 выд	36 площадь, га	
72	32	23				1	23	75	26	28	КС	0,8	1	305	125	19	20	21	22	23	24	25	26	27	28	29	30	31	32	33	34	35	36					
								Е						74	64,2%	0,0%	0,0%	0,0%	0,0%	0,0%	0,0%	0,0%	0,0%	0,0%	6,5%	0,0%	0,0%	17,7%	6,3%	5,3%	300,820; 821,822	35,8%						
								С						208	78,7%	0,0%	0,0%	0,0%	0,0%	0,0%	0,0%	0,0%	0,0%	0,0%	0,0%	0,0%	0,0%	0,0%	0,0%	0,0%	7,5%	300,820; 822	21,3%					
								Б						78	93,0%	0,0%	0,0%	0,0%	0,0%	0,0%	0,0%	0,0%	0,0%	0,0%	0,0%	0,0%	0,0%	0,0%	0,0%	0,0%	0,0%	0,0%	0,0%	0,0%	0,0%			
								Лп						43	100,0%	0,0%	0,0%	0,0%	0,0%	0,0%	0,0%	0,0%	0,0%	0,0%	0,0%	0,0%	0,0%	0,0%	0,0%	0,0%	0,0%	0,0%	0,0%	0,0%	0,0%			
								Лл						0		0,0%	0,0%	0,0%	0,0%	0,0%	0,0%	0,0%	0,0%	0,0%	0,0%	0,0%	0,0%	0,0%	0,0%	0,0%	0,0%	0,0%	0,0%	0,0%	0,0%			
								Л						0		0,0%	0,0%	0,0%	0,0%	0,0%	0,0%	0,0%	0,0%	0,0%	0,0%	0,0%	0,0%	0,0%	0,0%	0,0%	0,0%	0,0%	0,0%	0,0%	0,0%	0,0%		
								Д						0		0,0%	0,0%	0,0%	0,0%	0,0%	0,0%	0,0%	0,0%	0,0%	0,0%	0,0%	0,0%	0,0%	0,0%	0,0%	0,0%	0,0%	0,0%	0,0%	0,0%	0,0%		
								Я						0		0,0%	0,0%	0,0%	0,0%	0,0%	0,0%	0,0%	0,0%	0,0%	0,0%	0,0%	0,0%	0,0%	0,0%	0,0%	0,0%	0,0%	0,0%	0,0%	0,0%	0,0%	0,0%	
								Кл						0		0,0%	0,0%	0,0%	0,0%	0,0%	0,0%	0,0%	0,0%	0,0%	0,0%	0,0%	0,0%	0,0%	0,0%	0,0%	0,0%	0,0%	0,0%	0,0%	0,0%	0,0%	0,0%	
								Ос						0		0,0%	0,0%	0,0%	0,0%	0,0%	0,0%	0,0%	0,0%	0,0%	0,0%	0,0%	0,0%	0,0%	0,0%	0,0%	0,0%	0,0%	0,0%	0,0%	0,0%	0,0%	0,0%	
								ИвД						0		0,0%	0,0%	0,0%	0,0%	0,0%	0,0%	0,0%	0,0%	0,0%	0,0%	0,0%	0,0%	0,0%	0,0%	0,0%	0,0%	0,0%	0,0%	0,0%	0,0%	0,0%	0,0%	
Всего														528	85,2%	0,0%	0,0%	0,0%	0,0%	0,0%	0,0%	0,0%	0,0%	1,9%	0,0%	0,0%	6,2%	1,8%	4,9%		14,8%							

Условные обозначения: Н - деревья не подлежат рубке; Р - деревья подлежат рубке
Исполнитель работ по проведению лесопатологического обследования:

Руководитель ГКУ УР "Вавожское лесничество" Зефиров Ф.В.
Заместитель руководителя ГКУ УР "Вавожское лесничество" Старков Н.А.
Участковый лесничий Брыгаловского участкового лесничества ГКУ УР "Вавожское лесничество" Васильев А.Е.

Дата составления документа 09.09.2024