

УТВЕРЖДАЮ:
Заместитель министра
природных ресурсов и охраны
окружающей среды Удмуртской Республики
Ю.А. Долматов
« 10 » сентября 2024 года

Акт
лесопатологического обследования № 2024-24-517
лесных насаждений Якшур-Бодьинского лесничества
Удмуртской Республики

Способ лесопатологического обследования: 1. Визуальный

2. Инструментальный

| Участковое лесничество | Урочище (дача) | Квартал | Выдел | Площадь выдела, га | Лесопатологический выдел | Площадь лесопатологического выдела, га |
|------------------------|----------------|---------|-------|--------------------|--------------------------|--|
| Сельчинское | | 109 | 34 | 4,5 | | |
| | | | | | | |
| | | | | | 1 | 0,1 |

Лесопатологическое обследование проведено на общей площади: 0,1

Кадастровый номер участка: _____
(для участков, предоставленных в постоянное(бессрочное) пользование, аренду)

Документ о праве пользования:

(тип документа о праве пользования, дата, номер, вид разрешенного использования лесов)

1. Визуальное (рекогносцировочное) лесопатологическое обследование

(раздел включается в акт, в случае проведения лесопатологического обследования визуальным способом)

Наземное

Дистанционное

1.1. На площади 0,1 га фактическая таксационная характеристика лесного насаждения соответствует (не соответствует) таксационному описанию (нужное подчеркнуть)

Причины несоответствия:

Ведомость участков с выявленными несоответствиями приведена в приложении 1 к Акту

1.2. Лесные насаждения с нарушенной и утраченной устойчивостью выявлены на площади га:

| Участковое лесничество | Урочище (дача) | Квартал | Выдел | Площадь (га) насаждений | | Причины повреждения, ослабления |
|------------------------|----------------|---------|-------|----------------------------|----------------------------|---------------------------------|
| | | | | с нарушенной устойчивостью | с утраченной устойчивостью | |
| 1 | 2 | 3 | 4 | 5 | 6 | 7 |
| Сельчинское | | 109 | 34 | | | пожар 2024 г. |
| Итого | | | | | | |

Состояние обследованных лесных насаждений приведено в приложениях 1.1-1.4 к Акту в зависимости от метода проведения ЛПО

1.3 В обследованных лесных насаждениях прогнозируется:

| Прогноз | Площадь, га |
|--|-------------|
| 1 | 2 |
| Ослабление лесных насаждений | |
| Усыхание лесных насаждений различной степени | |
| Развитие очагов вредных организмов | |

1.4 Обнаружено загрязнение лесного участка отходами и выбросами:

промышленными бытовыми

| Вид загрязнения | Размеры загрязнения | | | Объем, куб.м | Площадь загрязнения, га |
|-----------------|---------------------|-----------|-----------|--------------|-------------------------|
| | длина, м | ширина, м | высота, м | | |
| 1 | 2 | 3 | 4 | 5 | 6 |
| | | | | | |
| | | | | | |

ЗАКЛЮЧЕНИЕ


Оценка текущего санитарного и лесопатологического состояния лесных насаждений, назначенные профилактические мероприятия по защите лесов, заключение о необходимости проведения инструментального ЛПО.

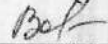
Состояния лесного насаждения без признаков ослабления, СКС 1,05


Насаждение не требует проведения СОМ.

| Участковое лесничество | Урочище (дача) | Квартал | Выдел | Площадь выдела, га | Лесопатологический выдел | Площадь лесопатологического выдела, га | Вид мероприятия | Рекомендуемый срок проведения мероприятия |
|------------------------|----------------|---------|-------|--------------------|--------------------------|--|-----------------|---|
| 1 | 2 | 3 | 4 | 5 | 6 | 7 | 8 | 9 |
| Сельчинское | | 109 | 34 | 4,5 | 1 | 0,1 | | |
| | | | | | | | | |

Дата заполнения документа 04.09.2024г.

Заместитель руководителя ГКУ УР "Якшур-Бодьинское лесничество"  Вахрушев А.Д.

Инженер ОЗЛ ГКУ УР "Якшур-Бодьинское лесничество"  Воронцова Е.В.

Лесничий Сельчинского участкового лесничества
ГКУ УР "Якшур-Бодьинское лесничество"  Вылегжанин А.В.

Дата проведения обследования: 14.08.2024г.

